

# КАРТА-ПЛАН ТЕРРИТОРИИ

## Пояснительная записка

### 1. Сведения о территории выполнения комплексных кадастровых работ: 18:28:000026

(наименование субъекта Российской Федерации, муниципального образования, населенного пункта, уникальные учетные номера кадастровых кварталов, иные сведения, позволяющие определить местоположение территории, на которой выполняются комплексные кадастровые работы, например, наименование садоводческого или огороднического некоммерческого товарищества, гаражного кооператива, элемента планировочной структуры)

### 2. Основания выполнения комплексных кадастровых работ:

Наименование, дата и номер документа, на основании которого выполняются комплексные кадастровые работы:

*Договор на выполнение кадастровых работ от 20.03.2023 №01-21-00086*

### 3. Дата подготовки карты-плана территории 13 июня 2023 г.

### 4. Сведения о заказчике(ах) комплексных кадастровых работ:

В отношении юридического лица, органа местного самоуправления муниципального района, муниципального округа или городского округа либо уполномоченного исполнительного органа государственной власти субъекта Российской Федерации:

полное или сокращенное (в случае, если имеется) наименование: *Администрация муниципального образования "Город Глазов"*

основной государственный регистрационный номер: *1021801092170*

идентификационный номер налогоплательщика: *1829007602*

В отношении физического лица или представителя физических или юридических лиц:

фамилия, имя, отчество (последнее - при наличии): —

страховой номер индивидуального лицевого счета в системе обязательного пенсионного страхования Российской Федерации (СНИЛС): —

Наименование и реквизиты документа, подтверждающие полномочия представителя заказчика(ов) комплексных кадастровых работ:

—

Адрес электронной почты (для направления уведомления о результатах внесения сведений в Единый государственный реестр недвижимости): —

### 5. Сведения об исполнителе комплексных кадастровых работ:

Полное или сокращенное (в случае, если имеется) наименование и адрес юридического лица, с которым заключен государственный или муниципальный контракт либо договор подряда на выполнение комплексных кадастровых работ: *БУ УР "ЦКО БТИ", УР, г.Ижевск, ул.Владимира Краева, д.21*

Фамилия, имя, отчество кадастрового инженера (последнее - при наличии): *Невоструева Надежда Михайловна* и основной государственный регистрационный номер кадастрового инженера индивидуального предпринимателя (ОГРНИП): —

Страховой номер индивидуального лицевого счета в системе обязательного пенсионного страхования Российской Федерации (СНИЛС) кадастрового инженера: *070-023-586-14*

## КАРТА-ПЛАН ТЕРРИТОРИИ

Уникальный реестровый номер кадастрового инженера в реестре саморегулируемой организации кадастровых инженеров и дата внесения сведений о физическом лице в такой реестр: *0871 22 июля 2016 г.*

Полное или (в случае, если имеется) сокращенное наименование саморегулируемой организации кадастровых инженеров, членом которой является кадастровый инженер: *СРО АКИ «Поволжье»*

Контактный телефон: *89127526599*

Почтовый адрес и адрес электронной почты, по которым осуществляется связь с кадастровым инженером: *УР, г.Глазов, ул.Сибирская, д.21, кв.63, nevostrueva.nadya@yandex.ru*

### 6. Перечень документов, использованных при подготовке карты-плана территории:

№ п/п	Реквизиты документа				
	Вид	Дата	Номер	Наименование	Иные сведения
1	2	3	4	5	6
1	—	20.03.2023	КУВИ-001/2023-66643599	Кадастровый план территории	—

## КАРТА-ПЛАН ТЕРРИТОРИИ

### 7. Пояснения к карте-плану территории:

#### 1. Пояснительная записка

На территории кадастрового квартала 18:28:000026 (КПТ №КУВИ-001/2023-66643599 от 20.03.2023 г.) Глазовским филиалом БУ УР «ЦКО БТИ» в соответствии с договором на выполнение кадастровых работ № 01-21-00086 от 20.03.2023 г. были проведены комплексные кадастровые работы. Карта-план территории подготовлен на основании Правила землепользования и застройки МО "Город Глазов" Удмуртской Республики, кадастрового квартала 18:28:000026. Сведения об уточняемых земельных участках: В рамках исполнения Муниципального контракта на выполнение комплексных кадастровых работ на территории в кадастровом квартале 18:28:000026 проанализированы данные ЕГРН кадастрового плана территории КПТ от 20.03.2023 г. №КУВИ-001/2023-66643599 в результате чего внесены сведения о координатах 33 земельных участках, как ранее учтенных (декларативные земельные участки). На схеме границ земельных участков графической части карта плана территории отображены земельные участки, полученные в результате кадастровых работ по уточнению границ данных земельных участков. Уточнение местоположения границ земельного участка было выполнено в соответствии с требованиями п.10 ч.2 ст. 22 Федерального закона №218-ФЗ от 15.07.2015 г., в соответствии с многолетним фактическим использованием земельного участка (более 15 лет). При уточнении границ земельного участка их местоположение определяется исходя из сведений, содержащихся в документе, подтверждающем право на земельный участок, или при отсутствии такого документа исходя из сведений, содержащихся в документах, определявших местоположение границ земельного участка при его образовании. В случае отсутствия в документах сведений о местоположении границ земельного участка их местоположение определяется в соответствии с утвержденным в установленном законодательством о градостроительной деятельности порядке проектом межевания территории. При отсутствии в утвержденном проекте межевания территории сведений о таком земельном участке его границами являются границы, существующие на местности пятнадцать и более лет и закрепленные с использованием природных объектов или объектов искусственного происхождения, позволяющих определить местоположение границ земельного участка. В отдельных случаях при уточнении местоположения границ земельных участков произошло незначительное увеличение значения площади, которое не превышает 10% от исходного значения и размера предельного минимального размера, утвержденного Правилами землепользования и застройки МО "Штанигуртское". Сведения об исправляемых земельных участках: В ходе проведения комплексных кадастровых работ были выявлены 5 земельных участков с кадастровыми ошибками, а именно сведения о прохождении границ земельных участков не соответствует фактическому положению их на местности.. Все исправления проведены, границы земельных участков установлены по фактическому местоположению и использованию. Все исправления проведены, границы земельных участков установлены по фактическому местоположению и использованию. В результате проведенных измерений и их последующей обработки было выявлено неправильное местоположение. Данные участки поставлены на Государственный кадастровый учет в уточненных границах, поэтому необходимо провести исправление допущенной реестровой ошибки участков, координаты которых были определены ошибочно от ранее отмежеванных участков, без привязки к пунктам опорной межевой сети (ОМС) и государственной геодезической сети (ГГС). Геодезические работы методом спутниковых геодезических измерений с привязкой к пунктам ОМС и ГГС уточнили координаты поворотных точек участков. Точность полученных координат выше точности ранее определенных. А именно, координаты характерных поворотных точек границ исправляемых земельных участков были определены на местности геодезическим спутниковым оборудованием с необходимой точностью. Данная ошибка могла возникнуть при уточнении границ земельного участка ранее в связи с ошибкой в геодезических расчетах при обработке материалов полевой съемки участков, и как следствие, привела к ошибке при определении координат характерных точек границ земельных участков. Для устранения указанных противоречий в сведениях кадастра недвижимости необходимо исправить реестровую ошибку на основании документов определявших местоположение границ земельных участков при его образовании. В результате выполнения комплексных кадастровых работ на территории кадастрового квартала 18:28:000026 осуществлено: - уточнение местоположения земельных участков, границы которых не установлены в соответствии с требованиями земельного законодательства - 33 шт; - исправление реестровых ошибок в местоположении границ земельных участков - 5 шт; - уточнение местоположения границ объектов капитального строительства - 73 шт; - исправление реестровых ошибок в местоположении границ объектов капитального

## КАРТА-ПЛАН ТЕРРИТОРИИ

строительства - 1 шт; - образование земельных участков, занятых объектами капитального строительства (зданиями) - 0 шт. Согласно Правил землепользования и застройки территории муниципального образования МО "Город Глазов" Удмуртской Республики", размещенные на официальном сайте МО «Город Глазов» <http://glazov-gov.ru/>, все земельные участки, расположенные в КК 18:28:000026, находятся в градостроительной зоне Ж-1 " Зона застройки индивидуальными жилыми домами", минимальный размер 400 кв.м., максимальный 1500 кв.м., соответствуют виду разрешенного использования земельных участков. Исполнителем комплексных кадастровых работ является кадастровый инженер Глазовского филиала БУ УР «ЦКО БТИ»: Невоструева Надежда Михайловна, квалификационный аттестат №18-11-51, член СРО АКИ «Поволжье» (включен 22.07.2016 г., №0871 выдано 16.08.2016 г.), реестровый номер в государственном реестре лиц, осуществляющих кадастровую деятельность 6664. СНИЛС 070-023-586 14.

### 1. Сведения о пунктах геодезической сети:

№ п/п	Вид геодезической сети	Название пункта и тип знака геодезической сети	Система координат пункта геодезической сети	Координаты пункта, м		Дата обследования 20 мая 2023 г.		
				X	Y	Сведения о состоянии		
						наружного знака пункта	центра пункта	марки центра пункта
1	2	3	4	5	6	7	8	9
1	1	Извиль, сигн 34,3 м Центр 33, Пункт ГГС	МСК-18	526848,64	2191402,44	утрачен	сохранился	сохранился
2	1	Трубашур, пир. 5 м Центр 42, Пункт ГГС	МСК-18	517676,08	2207445,06	утрачен	сохранился	сохранился
3	1	Коршуново, сигн. 12,7 м Центр 26, Пункт ГГС	МСК-18	549552,70	2204989,46	утрачен	сохранился	сохранился

### 2. Сведения об использованных средствах измерений:

№ п/п	Наименование и обозначение типа средства измерений - прибора (инструмента, аппаратуры)	Заводской или серийный номер средства измерений	Реквизиты свидетельства о поверке прибора (инструмента, аппаратуры) и (или) срок действия поверки
1	2	3	4
1	Аппаратура геодезическая спутниковая STONEX S9GNSS заводской номер STNS92172003	заводской (серийный) номер прибора отсутствует	Свидетельство о поверке №С-ГКФ/19-12-2022/1209076185 от 19.12.2022 г.

## КАРТА-ПЛАН ТЕРРИТОРИИ

### Сведения об уточняемых земельных участках

1. Сведения о характерных точках границы уточняемого земельного участка с кадастровым номером 18:28:000026:2 :

Система координат МСК-18

Зона № 2

Обозначение характерных точек границ	Координаты, м				Метод определения координат	Формулы, примененные для расчета средней квадратической погрешности определения координат характерных точек границ ( $M_t$ ), с подставленными в такие формулы значениями и итоговые (вычисленные) значения $M_t$ , м	Описание закрепления точки
	содержатся в Едином государственном реестре недвижимости		определены в результате выполнения комплексных кадастровых работ				
	X	Y	X	Y			
1	2	3	4	5	6	7	8
н1У	—	—	533153,63	2195684,64	Метод спутниковых геодезических измерений (определений)	$M_t = \text{SQRT}(M1^2+M2^2) =$ $\text{SQRT}(0,06^2+0,08^2) = 0,1 \text{ м}$	—
н2У	—	—	533143,75	2195705,95	Метод спутниковых геодезических измерений (определений)	$M_t = \text{SQRT}(M1^2+M2^2) =$ $\text{SQRT}(0,06^2+0,08^2) = 0,1 \text{ м}$	—
н3У	—	—	533143,45	2195707,75	Метод спутниковых геодезических измерений (определений)	$M_t = \text{SQRT}(M1^2+M2^2) =$ $\text{SQRT}(0,06^2+0,08^2) = 0,1 \text{ м}$	—
н4У	—	—	533133,07	2195703,65	Метод спутниковых геодезических измерений (определений)	$M_t = \text{SQRT}(M1^2+M2^2) =$ $\text{SQRT}(0,06^2+0,08^2) = 0,1 \text{ м}$	—
445	—	—	533133,68	2195702,33	—	—	—
н5У	—	—	533143,23	2195679,68	Метод спутниковых геодезических измерений (определений)	$M_t = \text{SQRT}(M1^2+M2^2) =$ $\text{SQRT}(0,06^2+0,08^2) = 0,1 \text{ м}$	—
н6У	—	—	533147,14	2195681,33	Метод спутниковых геодезических измерений	$M_t = \text{SQRT}(M1^2+M2^2) =$ $\text{SQRT}(0,06^2+0,08^2) = 0,1 \text{ м}$	—

## КАРТА-ПЛАН ТЕРРИТОРИИ

### Сведения об уточняемых земельных участках

н7У	—	—	533147,49	2195680,48	(определений) Метод спутниковых геодезических измерений (определений)	$M_t = \sqrt{M_1^2 + M_2^2} = \sqrt{0,06^2 + 0,08^2} = 0,1 \text{ м}$	—
н1У	—	—	533153,63	2195684,64	(определений) Метод спутниковых геодезических измерений (определений)	$M_t = \sqrt{M_1^2 + M_2^2} = \sqrt{0,06^2 + 0,08^2} = 0,1 \text{ м}$	—

### 2. Сведения о частях границ уточняемого земельного участка с кадастровым номером 18:28:000026:2 :

Обозначение части границ		Горизонтальное проложение (S), м	Описание прохождения части границ	Сведения о согласовании местоположения границ (согласовано/спорное)
от т.	до т.			
1	2	3	4	5
н1У	н2У	23,49	—	—
н2У	н3У	1,82	—	—
н3У	н4У	11,16	—	—
н4У	445	1,45	—	—
445	н5У	24,58	—	—
н5У	н6У	4,24	—	—
н6У	н7У	0,92	—	—
н7У	н1У	7,42	—	—

### 3. Сведения о характеристиках уточняемого земельного участка с кадастровым номером 18:28:000026:2 :

№ п/п	Наименование характеристик земельного участка	Значение характеристики
1	2	3
1.	Адрес земельного участка	—
1.1.	Сведения о местоположении земельного участка (при отсутствии адреса) в структурированном в соответствии с федеральной информационной адресной системой виде	Удмуртская Республика, г. Глазов, ул. Пушкина, дом 25
1.2.	Дополнительные сведения о местоположении земельного участка	—
2.	Площадь земельного участка ± величина погрешности определения (вычисления) площади ( $P \pm \Delta P$ ), м <sup>2</sup>	289±6
3.	Формула, примененная для вычисления предельной погрешности определения площади земельного участка, с подставленными значениями и итоговые (вычисленные) значения ( $\Delta P$ ), м <sup>2</sup>	$\Delta P = 3,5 \cdot M_t \cdot \sqrt{P_{\text{док}}} = 3,5 \cdot 0,10 \cdot \sqrt{273} = 6$
4.	Площадь земельного участка согласно сведениям Единого	273

## КАРТА-ПЛАН ТЕРРИТОРИИ

### Сведения об уточняемых земельных участках

1	2	3
	государственного реестра недвижимости (Ркад), м <sup>2</sup>	
5.	Оценка расхождения Р и Ркад (Р – Ркад), м <sup>2</sup>	16
6.	Предельный минимальный и максимальный размеры земельного участка (Рмин и Рмакс), м <sup>2</sup>	Рмин=400, Рмакс=1500
7.	Вид (виды) разрешенного использования	Для размещения и обслуживания жилого дома
7.1.	Дополнительные сведения об использовании земельного участка	—
8.	Кадастровый или иной государственный учетный номер (инвентарный) здания, сооружения, объекта незавершенного строительства, расположенного на земельном участке	18:28:000026:193
9.	Сведения о земельных участках (землях общего пользования, территории общего пользования), посредством которых обеспечивается доступ	земли общего пользования
10.	Иные сведения	—

#### 4. Пояснения к сведениям об уточняемом земельном участке с кадастровым номером 18:28:000026:2 :

1. —

#### 1. Сведения о характерных точках границы уточняемого земельного участка с кадастровым номером 18:28:000026:4 :

Система координат МСК-18

Зона № 2

Обозначение характерных точек границ	Координаты, м				Метод определения координат	Формулы, примененные для расчета средней квадратической погрешности определения координат характерных точек границ (M <sub>t</sub> ), с подставленными в такие формулы значениями и итоговые (вычисленные) значения M <sub>t</sub> , м	Описание закрепления точки
	содержатся в Едином государственном реестре недвижимости		определены в результате выполнения комплексных кадастровых работ				
	X	Y	X	Y			
1	2	3	4	5	6	7	8
95	—	—	532942,98	2195568,69	—	—	—
н8У	—	—	532944,10	2195570,36	Метод спутниковых геодезических измерений (определений)	$M_t = \text{SQRT}(M_1^2 + M_2^2) = \text{SQRT}(0,06^2 + 0,08^2) = 0,1 \text{ м}$	—
н9У	—	—	532942,98	2195576,47	Метод спутниковых геодезических измерений	$M_t = \text{SQRT}(M_1^2 + M_2^2) = \text{SQRT}(0,06^2 + 0,08^2) = 0,1 \text{ м}$	—

## КАРТА-ПЛАН ТЕРРИТОРИИ

### Сведения об уточняемых земельных участках

						(определений)		
н10У	—	—	532940,32	2195576,31	Метод спутниковых геодезических измерений (определений)	$Mt = \sqrt{M1^2 + M2^2} = \sqrt{0,06^2 + 0,08^2} = 0,1 \text{ м}$	—	
н11У	—	—	532937,25	2195590,65	Метод спутниковых геодезических измерений (определений)	$Mt = \sqrt{M1^2 + M2^2} = \sqrt{0,06^2 + 0,08^2} = 0,1 \text{ м}$	—	
307	—	—	532932,42	2195588,85	—	—	—	
312	—	—	532913,70	2195582,09	—	—	—	
н12У	—	—	532902,18	2195577,93	Метод спутниковых геодезических измерений (определений)	$Mt = \sqrt{M1^2 + M2^2} = \sqrt{0,06^2 + 0,08^2} = 0,1 \text{ м}$	—	
207	—	—	532892,90	2195574,38	—	—	—	
н13У	—	—	532894,21	2195568,49	Метод спутниковых геодезических измерений (определений)	$Mt = \sqrt{M1^2 + M2^2} = \sqrt{0,06^2 + 0,08^2} = 0,1 \text{ м}$	—	
205	—	—	532893,22	2195568,19	—	—	—	
204	—	—	532894,34	2195563,78	—	—	—	
391	—	—	532904,30	2195567,47	—	—	—	
н14У	—	—	532907,37	2195557,64	Метод спутниковых геодезических измерений (определений)	$Mt = \sqrt{M1^2 + M2^2} = \sqrt{0,06^2 + 0,08^2} = 0,1 \text{ м}$	—	
96	—	—	532907,96	2195555,96	—	—	—	
95	—	—	532942,98	2195568,69	—	—	—	

#### 2. Сведения о частях границ уточняемого земельного участка с кадастровым номером 18:28:000026:4 :

Обозначение части границ		Горизонтальное проложение (S), м	Описание прохождения части границ	Сведения о согласовании местоположения границ (согласовано/спорное)
от т.	до т.			
1	2	3	4	5
95	н8У	2,01	—	—
н8У	н9У	6,21	—	—
н9У	н10У	2,66	—	—



## КАРТА-ПЛАН ТЕРРИТОРИИ

### Сведения об уточняемых земельных участках

н10У	н11У	14,66	—	—
н11У	307	5,15	—	—
307	312	19,90	—	—
312	н12У	12,25	—	—
н12У	207	9,94	—	—
207	н13У	6,03	—	—
н13У	205	1,03	—	—
205	204	4,55	—	—
204	391	10,62	—	—
391	н14У	10,30	—	—
н14У	96	1,78	—	—
96	95	37,26	—	—

### 3. Сведения о характеристиках уточняемого земельного участка с кадастровым номером 18:28:000026:4 :

№ п/п	Наименование характеристик земельного участка	Значение характеристики
1	2	3
1.	Адрес земельного участка	—
1.1.	Сведения о местоположении земельного участка (при отсутствии адреса) в структурированном в соответствии с федеральной информационной адресной системой виде	Удмуртская Республика, г. Глазов, ул. МОПРА, д. 7
1.2.	Дополнительные сведения о местоположении земельного участка	—
2.	Площадь земельного участка ± величина погрешности определения (вычисления) площади ( $P \pm \Delta P$ ), м <sup>2</sup>	964±11
3.	Формула, примененная для вычисления предельной погрешности определения площади земельного участка, с подставленными значениями и итоговые (вычисленные) значения ( $\Delta P$ ), м <sup>2</sup>	$\Delta P = 3,5 \cdot M_t \cdot \sqrt{P_{\text{док}}} = 3,5 \cdot 0,10 \cdot \sqrt{929} = 11$
4.	Площадь земельного участка согласно сведениям Единого государственного реестра недвижимости ( $P_{\text{кад}}$ ), м <sup>2</sup>	929
5.	Оценка расхождения $P$ и $P_{\text{кад}}$ ( $P - P_{\text{кад}}$ ), м <sup>2</sup>	35
6.	Предельный минимальный и максимальный размеры земельного участка ( $P_{\text{мин}}$ и $P_{\text{макс}}$ ), м <sup>2</sup>	$P_{\text{мин}}=400$ , $P_{\text{макс}}=1500$
7.	Вид (виды) разрешенного использования	размещение индивидуального жилого дома
7.1.	Дополнительные сведения об использовании земельного участка	—
8.	Кадастровый или иной государственный учетный номер (инвентарный) здания, сооружения, объекта незавершенного строительства, расположенного на земельном участке	18:28:000026:293

## КАРТА-ПЛАН ТЕРРИТОРИИ

### Сведения об уточняемых земельных участках

1	2	3
9.	Сведения о земельных участках (землях общего пользования, территории общего пользования), посредством которых обеспечивается доступ	земли общего пользования
10.	Иные сведения	—

#### 4. Пояснения к сведениям об уточняемом земельном участке с кадастровым номером 18:28:000026:4 :

1.	—
----	---

#### 1. Сведения о характерных точках границы уточняемого земельного участка с кадастровым номером 18:28:000026:6 :

Система координат МСК-18

Зона № 2

Обозначение характерных точек границ	Координаты, м				Метод определения координат	Формулы, примененные для расчета средней квадратической погрешности определения координат характерных точек границ ( $M_i$ ), с подставленными в такие формулы значениями и итоговые (вычисленные) значения $M_i$ , м	Описание закрепления точки
	содержатся в Едином государственном реестре недвижимости		определены в результате выполнения комплексных кадастровых работ				
	X	Y	X	Y			
1	2	3	4	5	6	7	8
н15У	—	—	533116,44	2195560,30	Метод спутниковых геодезических измерений (определений)	$M_t = \text{SQRT}(M_1^2 + M_2^2) = \text{SQRT}(0,06^2 + 0,08^2) = 0,1 \text{ м}$	—
н16У	—	—	533118,56	2195561,17	Метод спутниковых геодезических измерений (определений)	$M_t = \text{SQRT}(M_1^2 + M_2^2) = \text{SQRT}(0,06^2 + 0,08^2) = 0,1 \text{ м}$	—
433	—	—	533105,48	2195595,01	—	—	—
н17У	—	—	533104,15	2195598,32	Метод спутниковых геодезических измерений (определений)	$M_t = \text{SQRT}(M_1^2 + M_2^2) = \text{SQRT}(0,06^2 + 0,08^2) = 0,1 \text{ м}$	—
н18У	—	—	533085,00	2195590,05	Метод спутниковых геодезических измерений (определений)	$M_t = \text{SQRT}(M_1^2 + M_2^2) = \text{SQRT}(0,06^2 + 0,08^2) = 0,1 \text{ м}$	—

## КАРТА-ПЛАН ТЕРРИТОРИИ

### Сведения об уточняемых земельных участках

284	—	—	533085,82	2195587,38	—	—
247	—	—	533098,54	2195553,03	—	—
н15У	—	—	533116,44	2195560,30	Метод спутниковых геодезических измерений (определений)	$M_t = \text{SQRT}(M_1^2 + M_2^2) = \text{SQRT}(0,06^2 + 0,08^2) = 0,1 \text{ м}$

### 2. Сведения о частях границ уточняемого земельного участка с кадастровым номером 18:28:000026:6 :

Обозначение части границ		Горизонтальное положение (S), м	Описание прохождения части границ	Сведения о согласовании местоположения границ (согласовано/спорное)
от т.	до т.			
1	2	3	4	5
н15У	н16У	2,29	—	—
н16У	433	36,28	—	—
433	н17У	3,57	—	—
н17У	н18У	20,86	—	—
н18У	284	2,79	—	—
284	247	36,63	—	—
247	н15У	19,32	—	—

### 3. Сведения о характеристиках уточняемого земельного участка с кадастровым номером 18:28:000026:6 :

№ п/п	Наименование характеристик земельного участка	Значение характеристики
1	2	3
1.	Адрес земельного участка	—
1.1.	Сведения о местоположении земельного участка (при отсутствии адреса) в структурированном в соответствии с федеральной информационной адресной системой виде	Удмуртская Республика, г. Глазов, ул. Некрасова, д. 33 а
1.2.	Дополнительные сведения о местоположении земельного участка	—
2.	Площадь земельного участка ± величина погрешности определения (вычисления) площади ( $P \pm \Delta P$ ), м <sup>2</sup>	845±10
3.	Формула, примененная для вычисления предельной погрешности определения площади земельного участка, с подставленными значениями и итоговые (вычисленные) значения ( $\Delta P$ ), м <sup>2</sup>	$\Delta P = 3,5 \cdot M_t \cdot \sqrt{P_{\text{док}}} = 3,5 \cdot 0,10 \cdot \sqrt{838} = 10$
4.	Площадь земельного участка согласно сведениям Единого государственного реестра недвижимости ( $P_{\text{кад}}$ ), м <sup>2</sup>	838
5.	Оценка расхождения $P$ и $P_{\text{кад}}$ ( $P - P_{\text{кад}}$ ), м <sup>2</sup>	7
6.	Предельный минимальный и максимальный размеры земельного участка ( $P_{\text{мин}}$ и $P_{\text{макс}}$ ), м <sup>2</sup>	$P_{\text{мин}}=400, P_{\text{макс}}=1500$

## КАРТА-ПЛАН ТЕРРИТОРИИ

### Сведения об уточняемых земельных участках

1	2	3
7.	Вид (виды) разрешенного использования	Размещение жилого дома
7.1.	Дополнительные сведения об использовании земельного участка	—
8.	Кадастровый или иной государственный учетный номер (инвентарный) здания, сооружения, объекта незавершенного строительства, расположенного на земельном участке	18:28:000026:299
9.	Сведения о земельных участках (землях общего пользования, территории общего пользования), посредством которых обеспечивается доступ	земли общего пользования
10.	Иные сведения	—

#### 4. Пояснения к сведениям об уточняемом земельном участке с кадастровым номером 18:28:000026:6 :

1.	—
----	---

#### 1. Сведения о характерных точках границы уточняемого земельного участка с кадастровым номером 18:28:000026:14 :

Система координат МСК-18

Зона № 2

Обозначение характерных точек границ	Координаты, м				Метод определения координат	Формулы, примененные для расчета средней квадратической погрешности определения координат характерных точек границ ( $M_i$ ), с подставленными в такие формулы значениями и итоговые (вычисленные) значения $M_i$ , м	Описание закрепления точки
	содержатся в Едином государственном реестре недвижимости		определены в результате выполнения комплексных кадастровых работ				
	X	Y	X	Y			
1	2	3	4	5	6	7	8
н19У	—	—	532796,60	2195522,50	Метод спутниковых геодезических измерений (определений)	$M_t = \text{SQRT}(M_1^2 + M_2^2) = \text{SQRT}(0,06^2 + 0,08^2) = 0,1 \text{ м}$	—
59	—	—	532799,73	2195524,01	—	—	—
63	—	—	532787,88	2195559,28	—	—	—
н20У	—	—	532764,01	2195550,11	Метод спутниковых геодезических измерений (определений)	$M_t = \text{SQRT}(M_1^2 + M_2^2) = \text{SQRT}(0,06^2 + 0,08^2) = 0,1 \text{ м}$	—
н21У	—	—	532768,32	2195511,52	Метод спутниковых геодезических измерений (определений)	$M_t = \text{SQRT}(M_1^2 + M_2^2) = \text{SQRT}(0,06^2 + 0,08^2) = 0,1 \text{ м}$	—

## КАРТА-ПЛАН ТЕРРИТОРИИ

### Сведения об уточняемых земельных участках

					измерений (определений)		
н19У	—	—	532796,60	2195522,50	Метод спутниковых геодезических измерений (определений)	$M_t = \text{SQRT}(M_1^2 + M_2^2) =$ $\text{SQRT}(0,06^2 + 0,08^2) = 0,1 \text{ м}$	—

### 2. Сведения о частях границ уточняемого земельного участка с кадастровым номером 18:28:000026:14 :

Обозначение части границ		Горизонтальное проложение (S), м	Описание прохождения части границ	Сведения о согласовании местоположения границ(согласовано/спорное)
от т.	до т.			
1	2	3	4	5
н19У	59	3,48	—	—
59	63	37,21	—	—
63	н20У	25,57	—	—
н20У	н21У	38,83	—	—
н21У	н19У	30,34	—	—

### 3. Сведения о характеристиках уточняемого земельного участка с кадастровым номером 18:28:000026:14 :

№ п/п	Наименование характеристик земельного участка	Значение характеристики
1	2	3
1.	Адрес земельного участка	Удмуртская респ., г. Глазов, ул. Вятская, уч. 42
1.1.	Сведения о местоположении земельного участка (при отсутствии адреса) в структурированном в соответствии с федеральной информационной адресной системой виде	—
1.2.	Дополнительные сведения о местоположении земельного участка	—
2.	Площадь земельного участка ± величина погрешности определения(вычисления) площади ( $P \pm \Delta P$ ), м <sup>2</sup>	1112±11
3.	Формула, примененная для вычисления предельной погрешности определения площади земельного участка, с подставленными значениями и итоговые (вычисленные) значения ( $\Delta P$ ), м <sup>2</sup>	$\Delta P = 3,5 \cdot M_t \cdot \sqrt{P_{\text{ДОК}}} = 3,5 \cdot 0,10 \cdot \sqrt{1044} = 11$
4.	Площадь земельного участка согласно сведениям Единого государственного реестра недвижимости ( $P_{\text{кад}}$ ), м <sup>2</sup>	1044
5.	Оценка расхождения $P$ и $P_{\text{кад}}$ ( $P - P_{\text{кад}}$ ), м <sup>2</sup>	68
6.	Предельный минимальный и максимальный размеры земельного участка ( $P_{\text{мин}}$ и $P_{\text{макс}}$ ), м <sup>2</sup>	$P_{\text{мин}}=400, P_{\text{макс}}=1500$
7.	Вид (виды) разрешенного использования	для строительства и обслуживания индивидуального жилого дома
7.1.	Дополнительные сведения об использовании земельного участка	—

## КАРТА-ПЛАН ТЕРРИТОРИИ

### Сведения об уточняемых земельных участках

1	2	3
8.	Кадастровый или иной государственный учетный номер (инвентарный) здания, сооружения, объекта незавершенного строительства, расположенного на земельном участке	18:28:000026:322
9.	Сведения о земельных участках (землях общего пользования, территории общего пользования), посредством которых обеспечивается доступ	земли общего пользования
10.	Иные сведения	—

#### 4. Пояснения к сведениям об уточняемом земельном участке с кадастровым номером 18:28:000026:14 :

1.	—
----	---

#### 1. Сведения о характерных точках границы уточняемого земельного участка с кадастровым номером 18:28:000026:27 :

Система координат — Зона № —

Обозначение характерных точек границ	Координаты, м				Метод определения координат	Формулы, примененные для расчета средней квадратической погрешности определения координат характерных точек границ ( $M_t$ ), с подставленными в такие формулы значениями и итоговые (вычисленные) значения $M_t$ , м	Описание закрепления точки
	содержатся в Едином государственном реестре недвижимости		определены в результате выполнения комплексных кадастровых работ				
	X	Y	X	Y			
1	2	3	4	5	6	7	8
—	—	—	—	—	—	—	—

#### 2. Сведения о частях границ уточняемого земельного участка с кадастровым номером 18:28:000026:27 :

Обозначение части границ		Горизонтальное проложение (S), м	Описание прохождения части границ	Сведения о согласовании местоположения границ(согласовано/спорное)
от т.	до т.			
1	2	3	4	5
—	—	—	—	—

#### 3. Сведения о характеристиках уточняемого земельного участка с кадастровым номером 18:28:000026:27 :

№ п/п	Наименование характеристик земельного участка	Значение характеристики
1	2	3
1.	Адрес земельного участка	Удмуртская респ., г. Глазов, ул. Пушкина, д. 22
1.1.	Сведения о местоположении земельного участка (при отсутствии адреса) в структурированном в соответствии с федеральной информационной	—

## КАРТА-ПЛАН ТЕРРИТОРИИ

### Сведения об уточняемых земельных участках

1	2	3
	адресной системой виде	
1.2.	Дополнительные сведения о местоположении земельного участка	—
2.	Площадь земельного участка ± величина погрешности определения(вычисления) площади ( $P \pm \Delta P$ ), м <sup>2</sup>	—±5
3.	Формула, примененная для вычисления предельной погрешности определения площади земельного участка, с подставленными значениями и итоговые (вычисленные) значения ( $\Delta P$ ), м <sup>2</sup>	$\Delta P = 3,5 \cdot M_t \cdot \sqrt{P_{\text{док}}} = 3,5 \cdot 0,10 \cdot \sqrt{229} = 5$
4.	Площадь земельного участка согласно сведениям Единого государственного реестра недвижимости ( $P_{\text{кад}}$ ), м <sup>2</sup>	229
5.	Оценка расхождения $P$ и $P_{\text{кад}}$ ( $P - P_{\text{кад}}$ ), м <sup>2</sup>	—
6.	Предельный минимальный и максимальный размеры земельного участка ( $P_{\text{мин}}$ и $P_{\text{макс}}$ ), м <sup>2</sup>	$P_{\text{мин}}=400$ , $P_{\text{макс}}=1500$
7.	Вид (виды) разрешенного использования	для размещения и обслуживания индивидуального жилого дома
7.1.	Дополнительные сведения об использовании земельного участка	—
8.	Кадастровый или иной государственный учетный номер (инвентарный) здания, сооружения, объекта незавершенного строительства, расположенного на земельном участке	—
9.	Сведения о земельных участках (землях общего пользования, территории общего пользования), посредством которых обеспечивается доступ	земли общего пользования
10.	Иные сведения	—

#### 4. Пояснения к сведениям об уточняемом земельном участке с кадастровым номером 18:28:000026:27 :

1. —

#### 1. Сведения о характерных точках границы уточняемого земельного участка с кадастровым номером 18:28:000026:29 :

Система координат МСК-18

Зона № 2

Обозначение характерных точек границ	Координаты, м				Метод определения координат	Формулы, примененные для расчета средней квадратической погрешности определения координат характерных точек границ ( $M_i$ ), с подставленными в такие формулы значениями и итоговые (вычисленные) значения $M_i$ , м	Описание закрепления точки
	содержатся в Едином государственном реестре недвижимости		определены в результате выполнения комплексных кадастровых работ				
	X	Y	X	Y			

## КАРТА-ПЛАН ТЕРРИТОРИИ

### Сведения об уточняемых земельных участках

1	2	3	4	5	6	7	8
454	—	—	533061,39	2195498,83	—	—	—
453	—	—	533053,87	2195516,26	—	—	—
н26У	—	—	533047,86	2195531,56	Метод спутниковых геодезических измерений (определений)	$Mt = \sqrt{M1^2 + M2^2} = \sqrt{0,06^2 + 0,08^2} = 0,1 \text{ м}$	—
156	—	—	533032,27	2195525,47	—	—	—
н27У	—	—	533031,51	2195527,02	Метод спутниковых геодезических измерений (определений)	$Mt = \sqrt{M1^2 + M2^2} = \sqrt{0,06^2 + 0,08^2} = 0,1 \text{ м}$	—
н28У	—	—	533026,03	2195524,86	Метод спутниковых геодезических измерений (определений)	$Mt = \sqrt{M1^2 + M2^2} = \sqrt{0,06^2 + 0,08^2} = 0,1 \text{ м}$	—
н29У	—	—	533036,21	2195490,57	Метод спутниковых геодезических измерений (определений)	$Mt = \sqrt{M1^2 + M2^2} = \sqrt{0,06^2 + 0,08^2} = 0,1 \text{ м}$	—
н30У	—	—	533036,68	2195488,81	Метод спутниковых геодезических измерений (определений)	$Mt = \sqrt{M1^2 + M2^2} = \sqrt{0,06^2 + 0,08^2} = 0,1 \text{ м}$	—
454	—	—	533061,39	2195498,83	—	—	—

#### 2. Сведения о частях границ уточняемого земельного участка с кадастровым номером 18:28:000026:29 :

Обозначение части границ		Горизонтальное проложение (S), м	Описание прохождения части границ	Сведения о согласовании местоположения границ (согласовано/спорное)
от т.	до т.			
1	2	3	4	5
454	453	18,98	—	—
453	н26У	16,44	—	—
н26У	156	16,74	—	—
156	н27У	1,73	—	—
н27У	н28У	5,89	—	—
н28У	н29У	35,77	—	—
н29У	н30У	1,82	—	—



## КАРТА-ПЛАН ТЕРРИТОРИИ

### Сведения об уточняемых земельных участках

н30У

454

26,66

—

—

#### 3. Сведения о характеристиках уточняемого земельного участка с кадастровым номером 18:28:000026:29 :

№ п/п	Наименование характеристик земельного участка	Значение характеристики
1	2	3
1.	Адрес земельного участка	—
1.1.	Сведения о местоположении земельного участка (при отсутствии адреса) в структурированном в соответствии с федеральной информационной адресной системой виде	Удмуртская Республика, г. Глазов, ул. Гоголя, дом 24
1.2.	Дополнительные сведения о местоположении земельного участка	—
2.	Площадь земельного участка ± величина погрешности определения (вычисления) площади ( $P \pm \Delta P$ ), м <sup>2</sup>	886±10
3.	Формула, примененная для вычисления предельной погрешности определения площади земельного участка, с подставленными значениями и итоговые (вычисленные) значения ( $\Delta P$ ), м <sup>2</sup>	$\Delta P = 3,5 \cdot M_t \cdot \sqrt{P_{\text{ДОК}}} = 3,5 \cdot 0,10 \cdot \sqrt{882} = 10$
4.	Площадь земельного участка согласно сведениям Единого государственного реестра недвижимости ( $P_{\text{кад}}$ ), м <sup>2</sup>	882
5.	Оценка расхождения $P$ и $P_{\text{кад}}$ ( $P - P_{\text{кад}}$ ), м <sup>2</sup>	4
6.	Предельный минимальный и максимальный размеры земельного участка ( $P_{\text{мин}}$ и $P_{\text{макс}}$ ), м <sup>2</sup>	$P_{\text{мин}}=400$ , $P_{\text{макс}}=1500$
7.	Вид (виды) разрешенного использования	Индивидуальное жилищное строительство
7.1.	Дополнительные сведения об использовании земельного участка	—
8.	Кадастровый или иной государственный учетный номер (инвентарный) здания, сооружения, объекта незавершенного строительства, расположенного на земельном участке	18:28:000026:165
9.	Сведения о земельных участках (землях общего пользования, территории общего пользования), посредством которых обеспечивается доступ	земли общего пользования
10.	Иные сведения	—

#### 4. Пояснения к сведениям об уточняемом земельном участке с кадастровым номером 18:28:000026:29 :

1.

—

#### 1. Сведения о характерных точках границы уточняемого земельного участка с кадастровым номером 18:28:000026:38 :

## КАРТА-ПЛАН ТЕРРИТОРИИ

### Сведения об уточняемых земельных участках

Система координат МСК-18					Зона № 2		
Обозначение характерных точек границ	Координаты, м				Метод определения координат	Формулы, примененные для расчета средней квадратической погрешности определения координат характерных точек границ ( $M_t$ ), с подставленными в такие формулы значениями и итоговые (вычисленные) значения $M_t$ , м	Описание закрепления точки
	содержатся в Едином государственном реестре недвижимости		определены в результате выполнения комплексных кадастровых работ				
	X	Y	X	Y			
1	2	3	4	5	6	7	8
н31У	—	—	533168,97	2195735,78	Метод спутниковых геодезических измерений (определений)	$M_t = \text{SQRT}(M1^2+M2^2) =$ $\text{SQRT}(0,06^2+0,08^2) = 0,1 \text{ м}$	—
112	—	—	533158,53	2195762,85	—	—	—
н32У	—	—	533131,83	2195753,13	Метод спутниковых геодезических измерений (определений)	$M_t = \text{SQRT}(M1^2+M2^2) =$ $\text{SQRT}(0,06^2+0,08^2) = 0,1 \text{ м}$	—
н33У	—	—	533142,82	2195725,16	Метод спутниковых геодезических измерений (определений)	$M_t = \text{SQRT}(M1^2+M2^2) =$ $\text{SQRT}(0,06^2+0,08^2) = 0,1 \text{ м}$	—
н31У	—	—	533168,97	2195735,78	Метод спутниковых геодезических измерений (определений)	$M_t = \text{SQRT}(M1^2+M2^2) =$ $\text{SQRT}(0,06^2+0,08^2) = 0,1 \text{ м}$	—
313	533144,52	2195724,65	—	—	—	—	—
314	533170,22	2195735,00	—	—	—	—	—
315	533158,93	2195762,25	—	—	—	—	—
316	533141,08	2195756,17	—	—	—	—	—
317	533131,91	2195753,00	—	—	—	—	—

## КАРТА-ПЛАН ТЕРРИТОРИИ

### Сведения об уточняемых земельных участках

#### 2. Сведения о частях границ уточняемого земельного участка с кадастровым номером 18:28:000026:38 :

Обозначение части границ		Горизонтальное проложение (S), м	Описание прохождения части границ	Сведения о согласовании местоположения границ(согласовано/спорное)
от т.	до т.			
1	2	3	4	5
н31У	112	29,01	—	—
112	н32У	28,41	—	—
н32У	н33У	30,05	—	—
н33У	н31У	28,22	—	—

#### 3. Сведения о характеристиках уточняемого земельного участка с кадастровым номером 18:28:000026:38 :

№ п/п	Наименование характеристик земельного участка	Значение характеристики
1	2	3
1.	Адрес земельного участка	—
1.1.	Сведения о местоположении земельного участка (при отсутствии адреса) в структурированном в соответствии с федеральной информационной адресной системой виде	Удмуртская Республика, г. Глазов, ул. Пушкина, дом 42
1.2.	Дополнительные сведения о местоположении земельного участка	—
2.	Площадь земельного участка ± величина погрешности определения(вычисления) площади ( $P \pm \Delta P$ ), м <sup>2</sup>	836±10
3.	Формула, примененная для вычисления предельной погрешности определения площади земельного участка, с подставленными значениями и итоговые (вычисленные) значения ( $\Delta P$ ), м <sup>2</sup>	$\Delta P = 3,5 \cdot M_t \cdot \sqrt{P_{\text{ДОК}}} = 3,5 \cdot 0,10 \cdot \sqrt{849} = 10$
4.	Площадь земельного участка согласно сведениям Единого государственного реестра недвижимости ( $P_{\text{кад}}$ ), м <sup>2</sup>	849
5.	Оценка расхождения $P$ и $P_{\text{кад}}$ ( $P - P_{\text{кад}}$ ), м <sup>2</sup>	-13
6.	Предельный минимальный и максимальный размеры земельного участка ( $P_{\text{мин}}$ и $P_{\text{макс}}$ ), м <sup>2</sup>	$P_{\text{мин}}=400$ , $P_{\text{макс}}=1500$
7.	Вид (виды) разрешенного использования	Индивидуальное жилищное строительство
7.1.	Дополнительные сведения об использовании земельного участка	—
8.	Кадастровый или иной государственный учетный номер (инвентарный) здания, сооружения, объекта незавершенного строительства, расположенного на земельном участке	18:28:000026:171
9.	Сведения о земельных участках (землях общего пользования, территории общего пользования), посредством которых обеспечивается доступ	земли общего пользования
10.	Иные сведения	—

## КАРТА-ПЛАН ТЕРРИТОРИИ

### Сведения об уточняемых земельных участках

#### 4. Пояснения к сведениям об уточняемом земельном участке с кадастровым номером 18:28:000026:38 :

1. —

#### 1. Сведения о характерных точках границы уточняемого земельного участка с кадастровым номером 18:28:000026:39 :

Система координат МСК-18

Зона № 2

Обозначение характерных точек границ	Координаты, м				Метод определения координат	Формулы, примененные для расчета средней квадратической погрешности определения координат характерных точек границ ( $M_i$ ), с подставленными в такие формулы значениями и итоговые (вычисленные) значения $M_i$ , м	Описание закрепления точки
	содержатся в Едином государственном реестре недвижимости		определены в результате выполнения комплексных кадастровых работ				
	X	Y	X	Y			
1	2	3	4	5	6	7	8
н34У	—	—	533033,90	2195581,46	Метод спутниковых геодезических измерений (определений)	$M_t = \text{SQRT}(M_1^2 + M_2^2) =$ $\text{SQRT}(0,06^2 + 0,08^2) = 0,1 \text{ м}$	—
н35У	—	—	533023,35	2195614,33	Метод спутниковых геодезических измерений (определений)	$M_t = \text{SQRT}(M_1^2 + M_2^2) =$ $\text{SQRT}(0,06^2 + 0,08^2) = 0,1 \text{ м}$	—
н36У	—	—	533013,41	2195609,63	Метод спутниковых геодезических измерений (определений)	$M_t = \text{SQRT}(M_1^2 + M_2^2) =$ $\text{SQRT}(0,06^2 + 0,08^2) = 0,1 \text{ м}$	—
н37У	—	—	533018,03	2195598,10	Метод спутниковых геодезических измерений (определений)	$M_t = \text{SQRT}(M_1^2 + M_2^2) =$ $\text{SQRT}(0,06^2 + 0,08^2) = 0,1 \text{ м}$	—
н38У	—	—	533019,44	2195594,75	Метод спутниковых геодезических измерений (определений)	$M_t = \text{SQRT}(M_1^2 + M_2^2) =$ $\text{SQRT}(0,06^2 + 0,08^2) = 0,1 \text{ м}$	—
416	—	—	533026,14	2195578,77	—	—	—

## КАРТА-ПЛАН ТЕРРИТОРИИ

### Сведения об уточняемых земельных участках

н34У	—	—	533033,90	2195581,46	Метод спутниковых геодезических измерений (определений)	$M_t = \text{SQRT}(M_1^2 + M_2^2) =$ $\text{SQRT}(0,06^2 + 0,08^2) = 0,1 \text{ м}$	—
------	---	---	-----------	------------	--	--	---

#### 2. Сведения о частях границ уточняемого земельного участка с кадастровым номером 18:28:000026:39 :

Обозначение части границ		Горизонтальное проложение (S), м	Описание прохождения части границ	Сведения о согласовании местоположения границ(согласовано/спорное)
от т.	до т.			
1	2	3	4	5
н34У	н35У	34,52	—	—
н35У	н36У	11,00	—	—
н36У	н37У	12,42	—	—
н37У	н38У	3,63	—	—
н38У	416	17,33	—	—
416	н34У	8,21	—	—

#### 3. Сведения о характеристиках уточняемого земельного участка с кадастровым номером 18:28:000026:39 :

№ п/п	Наименование характеристик земельного участка	Значение характеристики
1	2	3
1.	Адрес земельного участка	Удмуртская респ., г. Глазов, ул. Некрасова, д. 16
1.1.	Сведения о местоположении земельного участка (при отсутствии адреса) в структурированном в соответствии с федеральной информационной адресной системой виде	—
1.2.	Дополнительные сведения о местоположении земельного участка	—
2.	Площадь земельного участка ± величина погрешности определения(вычисления) площади ( $P \pm \Delta P$ ), м <sup>2</sup>	327±7
3.	Формула, примененная для вычисления предельной погрешности определения площади земельного участка, с подставленными значениями и итоговые (вычисленные) значения ( $\Delta P$ ), м <sup>2</sup>	$\Delta P = 3,5 \cdot M_t \cdot \sqrt{P_{\text{ДОК}}} = 3,5 \cdot 0,10 \cdot \sqrt{401} = 7$
4.	Площадь земельного участка согласно сведениям Единого государственного реестра недвижимости ( $P_{\text{кад}}$ ), м <sup>2</sup>	401
5.	Оценка расхождения $P$ и $P_{\text{кад}}$ ( $P - P_{\text{кад}}$ ), м <sup>2</sup>	-74
6.	Предельный минимальный и максимальный размеры земельного участка ( $P_{\text{мин}}$ и $P_{\text{макс}}$ ), м <sup>2</sup>	$P_{\text{мин}}=400$ , $P_{\text{макс}}=1500$
7.	Вид (виды) разрешенного использования	для размещения и обслуживания одной третьей доли жилого дома
7.1.	Дополнительные сведения об использовании земельного участка	—
8.	Кадастровый или иной государственный учетный номер (инвентарный)	18:28:000026:258

## КАРТА-ПЛАН ТЕРРИТОРИИ

### Сведения об уточняемых земельных участках

1	2	3
	здания, сооружения, объекта незавершенного строительства, расположенного на земельном участке	
9.	Сведения о земельных участках (землях общего пользования, территории общего пользования), посредством которых обеспечивается доступ	земли общего пользования
10.	Иные сведения	—

#### 4. Пояснения к сведениям об уточняемом земельном участке с кадастровым номером 18:28:000026:39 :

1.	—
----	---

#### 1. Сведения о характерных точках границы уточняемого земельного участка с кадастровым номером 18:28:000026:42 :

Система координат МСК-18

Зона № 2

Обозначение характерных точек границ	Координаты, м				Метод определения координат	Формулы, примененные для расчета средней квадратической погрешности определения координат характерных точек границ (M <sub>t</sub> ), с подставленными в такие формулы значениями и итоговые (вычисленные) значения M <sub>t</sub> , м	Описание закрепления точки
	содержатся в Едином государственном реестре недвижимости		определены в результате выполнения комплексных кадастровых работ				
	X	Y	X	Y			
1	2	3	4	5	6	7	8
292	532902,30	2195684,10	532902,30	2195684,10	—	—	—
291	532906,93	2195685,99	—	—	—	—	—
318	532892,83	2195717,70	—	—	—	—	—
319	532867,13	2195707,15	—	—	—	—	—
н39У	—	—	532905,33	2195685,35	Метод спутниковых геодезических измерений (определений)	$M_t = \text{SQRT}(M_1^2 + M_2^2) = \text{SQRT}(0,06^2 + 0,08^2) = 0,1 \text{ м}$	—
н40У	—	—	532892,95	2195719,37	Метод спутниковых геодезических измерений (определений)	$M_t = \text{SQRT}(M_1^2 + M_2^2) = \text{SQRT}(0,06^2 + 0,08^2) = 0,1 \text{ м}$	—
н41У	—	—	532867,37	2195709,89	Метод спутниковых геодезических измерений	$M_t = \text{SQRT}(M_1^2 + M_2^2) = \text{SQRT}(0,06^2 + 0,08^2) = 0,1 \text{ м}$	—

## КАРТА-ПЛАН ТЕРРИТОРИИ

### Сведения об уточняемых земельных участках

293	532882,07	2195675,86	532882,07	2195675,86	—	—
292	532902,30	2195684,10	532902,30	2195684,10	—	—

#### 2. Сведения о частях границ уточняемого земельного участка с кадастровым номером 18:28:000026:42 :

Обозначение части границ		Горизонтальное проложение (S), м	Описание прохождения части границ	Сведения о согласовании местоположения границ(согласовано/спорное)
от т.	до т.			
1	2	3	4	5
292	н39У	3,28	—	—
н39У	н40У	36,20	—	—
н40У	н41У	27,28	—	—
н41У	293	37,07	—	—
293	292	21,84	—	—

#### 3. Сведения о характеристиках уточняемого земельного участка с кадастровым номером 18:28:000026:42 :

№ п/п	Наименование характеристик земельного участка	Значение характеристики
1	2	3
1.	Адрес земельного участка	Удмуртская респ., г. Глазов, ул. Береговая, д. 12
1.1.	Сведения о местоположении земельного участка (при отсутствии адреса) в структурированном в соответствии с федеральной информационной адресной системой виде	—
1.2.	Дополнительные сведения о местоположении земельного участка	—
2.	Площадь земельного участка ± величина погрешности определения(вычисления) площади ( $P \pm \Delta P$ ), м <sup>2</sup>	959±11
3.	Формула, примененная для вычисления предельной погрешности определения площади земельного участка, с подставленными значениями и итоговые (вычисленные) значения ( $\Delta P$ ), м <sup>2</sup>	$\Delta P = 3,5 \cdot M_t \cdot \sqrt{P_{\text{ДОК}}} = 3,5 \cdot 0,10 \cdot \sqrt{930} = 11$
4.	Площадь земельного участка согласно сведениям Единого государственного реестра недвижимости ( $P_{\text{кад}}$ ), м <sup>2</sup>	930
5.	Оценка расхождения $P$ и $P_{\text{кад}}$ ( $P - P_{\text{кад}}$ ), м <sup>2</sup>	29
6.	Предельный минимальный и максимальный размеры земельного участка ( $P_{\text{мин}}$ и $P_{\text{макс}}$ ), м <sup>2</sup>	$P_{\text{мин}}=400, P_{\text{макс}}=1500$
7.	Вид (виды) разрешенного использования	Для обслуживания жилого дома с постройками
7.1.	Дополнительные сведения об использовании земельного участка	—
8.	Кадастровый или иной государственный учетный номер (инвентарный) здания, сооружения, объекта незавершенного строительства, расположенного на земельном участке	18:28:000026:187

## КАРТА-ПЛАН ТЕРРИТОРИИ

### Сведения об уточняемых земельных участках

1	2	3
9.	Сведения о земельных участках (землях общего пользования, территории общего пользования), посредством которых обеспечивается доступ	земли общего пользования
10.	Иные сведения	—

#### 4. Пояснения к сведениям об уточняемом земельном участке с кадастровым номером 18:28:000026:42 :

1.	—
----	---

#### 1. Сведения о характерных точках границы уточняемого земельного участка с кадастровым номером 18:28:000026:48 :

Система координат МСК-18

Зона № 2

Обозначение характерных точек границ	Координаты, м				Метод определения координат	Формулы, примененные для расчета средней квадратической погрешности определения координат характерных точек границ ( $M_t$ ), с подставленными в такие формулы значениями и итоговые (вычисленные) значения $M_t$ , м	Описание закрепления точки
	содержатся в Едином государственном реестре недвижимости		определены в результате выполнения комплексных кадастровых работ				
	X	Y	X	Y			
1	2	3	4	5	6	7	8
293	532882,07	2195675,86	532882,07	2195675,86	—	—	—
319	532867,13	2195707,15	—	—	—	—	—
н41У	—	—	532867,37	2195709,89	Метод спутниковых геодезических измерений (определений)	$M_t = \text{SQRT}(M_1^2 + M_2^2) = \text{SQRT}(0,06^2 + 0,08^2) = 0,1 \text{ м}$	—
333	532850,60	2195700,24	532850,60	2195700,24	—	—	—
294	532862,78	2195668,50	—	—	—	—	—
н42У	—	—	532862,78	2195668,50	Метод спутниковых геодезических измерений (определений)	$M_t = \text{SQRT}(M_1^2 + M_2^2) = \text{SQRT}(0,06^2 + 0,08^2) = 0,1 \text{ м}$	—
293	532882,07	2195675,86	532882,07	2195675,86	—	—	—

#### 2. Сведения о частях границ уточняемого земельного участка с кадастровым номером 18:28:000026:48 :

Обозначение части границ		Горизонтальное проложение (S), м	Описание прохождения части границ	Сведения о согласовании местоположения границ (согласовано/спорное)
от т.	до т.			



## КАРТА-ПЛАН ТЕРРИТОРИИ

### Сведения об уточняемых земельных участках

1	2	3	4	5
293	н41У	37,07	—	—
н41У	333	19,35	—	—
333	н42У	34,00	—	—
н42У	293	20,65	—	—

### 3. Сведения о характеристиках уточняемого земельного участка с кадастровым номером 18:28:000026:48 :

№ п/п	Наименование характеристик земельного участка	Значение характеристики
1	2	3
1.	Адрес земельного участка	—
1.1.	Сведения о местоположении земельного участка (при отсутствии адреса) в структурированном в соответствии с федеральной информационной адресной системой виде	Удмуртская Республика, г. Глазов, ул. Береговая, дом 11
1.2.	Дополнительные сведения о местоположении земельного участка	—
2.	Площадь земельного участка ± величина погрешности определения(вычисления) площади ( $P \pm \Delta P$ ), м <sup>2</sup>	707±9
3.	Формула, примененная для вычисления предельной погрешности определения площади земельного участка, с подставленными значениями и итоговые (вычисленные) значения ( $\Delta P$ ), м <sup>2</sup>	$\Delta P = 3,5 \cdot M_t \cdot \sqrt{P_{\text{ДОК}}} = 3,5 \cdot 0,10 \cdot \sqrt{691} = 9$
4.	Площадь земельного участка согласно сведениям Единого государственного реестра недвижимости ( $P_{\text{кад}}$ ), м <sup>2</sup>	691
5.	Оценка расхождения $P$ и $P_{\text{кад}}$ ( $P - P_{\text{кад}}$ ), м <sup>2</sup>	16
6.	Предельный минимальный и максимальный размеры земельного участка ( $P_{\text{мин}}$ и $P_{\text{макс}}$ ), м <sup>2</sup>	$P_{\text{мин}}=400$ , $P_{\text{макс}}=1500$
7.	Вид (виды) разрешенного использования	размещение и обслуживание индивидуального жилого дома
7.1.	Дополнительные сведения об использовании земельного участка	—
8.	Кадастровый или иной государственный учетный номер (инвентарный) здания, сооружения, объекта незавершенного строительства, расположенного на земельном участке	18:28:000026:221
9.	Сведения о земельных участках (землях общего пользования, территории общего пользования), посредством которых обеспечивается доступ	земли общего пользования
10.	Иные сведения	—

### 4. Пояснения к сведениям об уточняемом земельном участке с кадастровым номером 18:28:000026:48 :

1.	—
----	---

### 1. Сведения о характерных точках границы уточняемого земельного участка с кадастровым номером 18:28:000026:50 :

## КАРТА-ПЛАН ТЕРРИТОРИИ

### Сведения об уточняемых земельных участках

Система координат МСК-18					Зона № 2		
Обозначение характерных точек границ	Координаты, м				Метод определения координат	Формулы, примененные для расчета средней квадратической погрешности определения координат характерных точек границ (M <sub>t</sub> ), с подставленными в такие формулы значениями и итоговые (вычисленные) значения M <sub>t</sub> , м	Описание закрепления точки
	содержатся в Едином государственном реестре недвижимости		определены в результате выполнения комплексных кадастровых работ				
	X	Y	X	Y			
1	2	3	4	5	6	7	8
н43У	—	—	533010,55	2195719,36	Метод спутниковых геодезических измерений (определений)	$M_t = \text{SQRT}(M_1^2 + M_2^2) =$ $\text{SQRT}(0,06^2 + 0,08^2) = 0,1 \text{ м}$	—
н44У	—	—	532989,05	2195762,30	Метод спутниковых геодезических измерений (определений)	$M_t = \text{SQRT}(M_1^2 + M_2^2) =$ $\text{SQRT}(0,06^2 + 0,08^2) = 0,1 \text{ м}$	—
н45У	—	—	532962,12	2195747,66	Метод спутниковых геодезических измерений (определений)	$M_t = \text{SQRT}(M_1^2 + M_2^2) =$ $\text{SQRT}(0,06^2 + 0,08^2) = 0,1 \text{ м}$	—
н46У	—	—	532979,53	2195707,11	Метод спутниковых геодезических измерений (определений)	$M_t = \text{SQRT}(M_1^2 + M_2^2) =$ $\text{SQRT}(0,06^2 + 0,08^2) = 0,1 \text{ м}$	—
н47У	—	—	532986,91	2195709,92	Метод спутниковых геодезических измерений (определений)	$M_t = \text{SQRT}(M_1^2 + M_2^2) =$ $\text{SQRT}(0,06^2 + 0,08^2) = 0,1 \text{ м}$	—
н43У	—	—	533010,55	2195719,36	Метод спутниковых геодезических измерений (определений)	$M_t = \text{SQRT}(M_1^2 + M_2^2) =$ $\text{SQRT}(0,06^2 + 0,08^2) = 0,1 \text{ м}$	—
354	532979,49	2195708,62	—	—	—	—	—

## КАРТА-ПЛАН ТЕРРИТОРИИ

### Сведения об уточняемых земельных участках

359	532985,42	2195710,92	—	—	—	—	—
358	532985,93	2195709,64	—	—	—	—	—
357	533007,81	2195719,32	—	—	—	—	—
356	532988,99	2195761,54	—	—	—	—	—
355	532962,04	2195749,15	—	—	—	—	—

### 2. Сведения о частях границ уточняемого земельного участка с кадастровым номером 18:28:000026:50 :

Обозначение части границ		Горизонтальное проложение (S), м	Описание прохождения части границ	Сведения о согласовании местоположения границ(согласовано/спорное)
от т.	до т.			
1	2	3	4	5
н43У	н44У	48,02	—	—
н44У	н45У	30,65	—	—
н45У	н46У	44,13	—	—
н46У	н47У	7,90	—	—
н47У	н43У	25,46	—	—

### 3. Сведения о характеристиках уточняемого земельного участка с кадастровым номером 18:28:000026:50 :

№ п/п	Наименование характеристик земельного участка	Значение характеристики
1	2	3
1.	Адрес земельного участка	—
1.1.	Сведения о местоположении земельного участка (при отсутствии адреса) в структурированном в соответствии с федеральной информационной адресной системой виде	Удмуртская Республика, г. Глазов, ул. Береговая, дом 15
1.2.	Дополнительные сведения о местоположении земельного участка	—
2.	Площадь земельного участка ± величина погрешности определения(вычисления) площади ( $P \pm \Delta P$ ), м <sup>2</sup>	1473±13
3.	Формула, примененная для вычисления предельной погрешности определения площади земельного участка, с подставленными значениями и итоговые (вычисленные) значения ( $\Delta P$ ), м <sup>2</sup>	$\Delta P = 3,5 \cdot M_t \cdot \sqrt{P_{\text{док}}} = 3,5 \cdot 0,10 \cdot \sqrt{1368} = 13$
4.	Площадь земельного участка согласно сведениям Единого государственного реестра недвижимости ( $P_{\text{кад}}$ ), м <sup>2</sup>	1368
5.	Оценка расхождения $P$ и $P_{\text{кад}}$ ( $P - P_{\text{кад}}$ ), м <sup>2</sup>	105
6.	Предельный минимальный и максимальный размеры земельного участка ( $P_{\text{мин}}$ и $P_{\text{макс}}$ ), м <sup>2</sup>	$P_{\text{мин}}=400$ , $P_{\text{макс}}=1500$
7.	Вид (виды) разрешенного использования	размещение индивидуального жилого дома
7.1.	Дополнительные сведения об использовании земельного участка	—
8.	Кадастровый или иной государственный учетный номер (инвентарный)	18:28:000026:186

## КАРТА-ПЛАН ТЕРРИТОРИИ

### Сведения об уточняемых земельных участках

1	2	3
	здания, сооружения, объекта незавершенного строительства, расположенного на земельном участке	
9.	Сведения о земельных участках (землях общего пользования, территории общего пользования), посредством которых обеспечивается доступ	земли общего пользования
10.	Иные сведения	—

#### 4. Пояснения к сведениям об уточняемом земельном участке с кадастровым номером 18:28:000026:50 :

1.	—
----	---

#### 1. Сведения о характерных точках границы уточняемого земельного участка с кадастровым номером 18:28:000026:52 :

Система координат МСК-18

Зона № 2

Обозначение характерных точек границ	Координаты, м				Метод определения координат	Формулы, примененные для расчета средней квадратической погрешности определения координат характерных точек границ ( $M_t$ ), с подставленными в такие формулы значениями и итоговые (вычисленные) значения $M_t$ , м	Описание закрепления точки
	содержатся в Едином государственном реестре недвижимости		определены в результате выполнения комплексных кадастровых работ				
	X	Y	X	Y			
1	2	3	4	5	6	7	8
н55У	—	—	533080,32	2195748,85	Метод спутниковых геодезических измерений (определений)	$M_t = \text{SQRT}(M_1^2 + M_2^2) = \text{SQRT}(0,06^2 + 0,08^2) = 0,1 \text{ м}$	—
н56У	—	—	533064,65	2195777,48	Метод спутниковых геодезических измерений (определений)	$M_t = \text{SQRT}(M_1^2 + M_2^2) = \text{SQRT}(0,06^2 + 0,08^2) = 0,1 \text{ м}$	—
н57У	—	—	533055,87	2195794,57	Метод спутниковых геодезических измерений (определений)	$M_t = \text{SQRT}(M_1^2 + M_2^2) = \text{SQRT}(0,06^2 + 0,08^2) = 0,1 \text{ м}$	—
н58У	—	—	533047,23	2195789,78	Метод спутниковых геодезических измерений	$M_t = \text{SQRT}(M_1^2 + M_2^2) = \text{SQRT}(0,06^2 + 0,08^2) = 0,1 \text{ м}$	—

## КАРТА-ПЛАН ТЕРРИТОРИИ

### Сведения об уточняемых земельных участках

н59У	—	—	533063,49	2195758,89	Метод спутниковых геодезических измерений (определений)	$Mt = \sqrt{M1^2 + M2^2} = \sqrt{0,06^2 + 0,08^2} = 0,1 \text{ м}$	—
н60У	—	—	533069,57	2195744,04	Метод спутниковых геодезических измерений (определений)	$Mt = \sqrt{M1^2 + M2^2} = \sqrt{0,06^2 + 0,08^2} = 0,1 \text{ м}$	—
н55У	—	—	533080,32	2195748,85	Метод спутниковых геодезических измерений (определений)	$Mt = \sqrt{M1^2 + M2^2} = \sqrt{0,06^2 + 0,08^2} = 0,1 \text{ м}$	—
35	533080,32	2195748,85	—	—	—	—	—
323	533064,65	2195777,48	—	—	—	—	—
322	533055,87	2195794,57	—	—	—	—	—
368	533047,23	2195789,78	—	—	—	—	—
369	533063,49	2195758,89	—	—	—	—	—
36	533069,57	2195744,04	—	—	—	—	—

### 2. Сведения о частях границ уточняемого земельного участка с кадастровым номером 18:28:000026:52 :

Обозначение части границ		Горизонтальное проложение (S), м	Описание прохождения части границ	Сведения о согласовании местоположения границ (согласовано/спорное)
от т.	до т.			
1	2	3	4	5
н55У	н56У	32,64	—	—
н56У	н57У	19,21	—	—
н57У	н58У	9,88	—	—
н58У	н59У	34,91	—	—
н59У	н60У	16,05	—	—
н60У	н55У	11,78	—	—

### 3. Сведения о характеристиках уточняемого земельного участка с кадастровым номером 18:28:000026:52 :

№ п/п	Наименование характеристик земельного участка	Значение характеристики
1	2	3
1.	Адрес земельного участка	—
1.1.	Сведения о местоположении земельного участка (при отсутствии адреса) в структурированном в соответствии с федеральной информационной	Удмуртская Республика, г. Глазов, ул. Береговая, дом 18

## КАРТА-ПЛАН ТЕРРИТОРИИ

### Сведения об уточняемых земельных участках

1	2	3
	адресной системой виде	
1.2.	Дополнительные сведения о местоположении земельного участка	—
2.	Площадь земельного участка ± величина погрешности определения(вычисления) площади ( $P \pm \Delta P$ ), м <sup>2</sup>	521±7
3.	Формула, примененная для вычисления предельной погрешности определения площади земельного участка, с подставленными значениями и итоговые (вычисленные) значения ( $\Delta P$ ), м <sup>2</sup>	$\Delta P = 3,5 \cdot M_t \cdot \sqrt{P_{\text{док}}} = 3,5 \cdot 0,10 \cdot \sqrt{400} = 7$
4.	Площадь земельного участка согласно сведениям Единого государственного реестра недвижимости ( $P_{\text{кад}}$ ), м <sup>2</sup>	400
5.	Оценка расхождения $P$ и $P_{\text{кад}}$ ( $P - P_{\text{кад}}$ ), м <sup>2</sup>	121
6.	Предельный минимальный и максимальный размеры земельного участка ( $P_{\text{мин}}$ и $P_{\text{макс}}$ ), м <sup>2</sup>	$P_{\text{мин}}=400, P_{\text{макс}}=1500$
7.	Вид (виды) разрешенного использования	Блокированная жилая застройка (код 2.3) - размещение жилого дома, имеющего одну или несколько общих стен с соседними жилыми домами.
7.1.	Дополнительные сведения об использовании земельного участка	—
8.	Кадастровый или иной государственный учетный номер (инвентарный) здания, сооружения, объекта незавершенного строительства, расположенного на земельном участке	18:28:000026:229
9.	Сведения о земельных участках (землях общего пользования, территории общего пользования), посредством которых обеспечивается доступ	земли общего пользования
10.	Иные сведения	—

#### 4. Пояснения к сведениям об уточняемом земельном участке с кадастровым номером 18:28:000026:52 :

1. —

#### 1. Сведения о характерных точках границы уточняемого земельного участка с кадастровым номером 18:28:000026:55 :

## КАРТА-ПЛАН ТЕРРИТОРИИ

### Сведения об уточняемых земельных участках

Система координат МСК-18

Зона № 2

Обозначение характерных точек границ	Координаты, м				Метод определения координат	Формулы, примененные для расчета средней квадратической погрешности определения координат характерных точек границ ( $M_i$ ), с подставленными в такие формулы значениями и итоговые (вычисленные) значения $M_i$ , м	Описание закрепления точки
	содержатся в Едином государственном реестре недвижимости		определены в результате выполнения комплексных кадастровых работ				
	X	Y	X	Y			
1	2	3	4	5	6	7	8
н61У	—	—	533145,18	2195794,67	Метод спутниковых геодезических измерений (определений)	$M_t = \text{SQRT}(M_1^2 + M_2^2) =$ $\text{SQRT}(0,06^2 + 0,08^2) = 0,1 \text{ м}$	—
н62У	—	—	533131,31	2195824,40	Метод спутниковых геодезических измерений (определений)	$M_t = \text{SQRT}(M_1^2 + M_2^2) =$ $\text{SQRT}(0,06^2 + 0,08^2) = 0,1 \text{ м}$	—
н63У	—	—	533105,98	2195813,64	Метод спутниковых геодезических измерений (определений)	$M_t = \text{SQRT}(M_1^2 + M_2^2) =$ $\text{SQRT}(0,06^2 + 0,08^2) = 0,1 \text{ м}$	—
н64У	—	—	533118,66	2195784,31	Метод спутниковых геодезических измерений (определений)	$M_t = \text{SQRT}(M_1^2 + M_2^2) =$ $\text{SQRT}(0,06^2 + 0,08^2) = 0,1 \text{ м}$	—
н61У	—	—	533145,18	2195794,67	Метод спутниковых геодезических измерений (определений)	$M_t = \text{SQRT}(M_1^2 + M_2^2) =$ $\text{SQRT}(0,06^2 + 0,08^2) = 0,1 \text{ м}$	—

**2. Сведения о частях границ уточняемого земельного участка с кадастровым номером 18:28:000026:55 :**

Обозначение части границ		Горизонтальное проложение (S), м	Описание прохождения части границ	Сведения о согласовании местоположения границ(согласовано/спорное)
от т.	до т.			

## КАРТА-ПЛАН ТЕРРИТОРИИ

### Сведения об уточняемых земельных участках

1	2	3	4	5
н61У	н62У	32,81	—	—
н62У	н63У	27,52	—	—
н63У	н64У	31,95	—	—
н64У	н61У	28,47	—	—

### 3. Сведения о характеристиках уточняемого земельного участка с кадастровым номером 18:28:000026:55 :

№ п/п	Наименование характеристик земельного участка	Значение характеристики
1	2	3
1.	Адрес земельного участка	—
1.1.	Сведения о местоположении земельного участка (при отсутствии адреса) в структурированном в соответствии с федеральной информационной адресной системой виде	Удмуртская Республика, г. Глазов, ул. Береговая, дом 21
1.2.	Дополнительные сведения о местоположении земельного участка	—
2.	Площадь земельного участка ± величина погрешности определения(вычисления) площади ( $P \pm \Delta P$ ), м <sup>2</sup>	906±10
3.	Формула, примененная для вычисления предельной погрешности определения площади земельного участка, с подставленными значениями и итоговые (вычисленные) значения ( $\Delta P$ ), м <sup>2</sup>	$\Delta P = 3,5 \cdot M_t \cdot \sqrt{P_{\text{ДОК}}} = 3,5 \cdot 0,10 \cdot \sqrt{840} = 10$
4.	Площадь земельного участка согласно сведениям Единого государственного реестра недвижимости ( $P_{\text{кад}}$ ), м <sup>2</sup>	840
5.	Оценка расхождения $P$ и $P_{\text{кад}}$ ( $P - P_{\text{кад}}$ ), м <sup>2</sup>	66
6.	Предельный минимальный и максимальный размеры земельного участка ( $P_{\text{мин}}$ и $P_{\text{макс}}$ ), м <sup>2</sup>	$P_{\text{мин}}=400$ , $P_{\text{макс}}=1500$
7.	Вид (виды) разрешенного использования	Индивидуальное жилищное строительство
7.1.	Дополнительные сведения об использовании земельного участка	—
8.	Кадастровый или иной государственный учетный номер (инвентарный) здания, сооружения, объекта незавершенного строительства, расположенного на земельном участке	18:28:000026:233
9.	Сведения о земельных участках (землях общего пользования, территории общего пользования), посредством которых обеспечивается доступ	земли общего пользования
10.	Иные сведения	—

### 4. Пояснения к сведениям об уточняемом земельном участке с кадастровым номером 18:28:000026:55 :

1.	—
----	---

### 1. Сведения о характерных точках границы уточняемого земельного участка с кадастровым номером 18:28:000026:56 :



## КАРТА-ПЛАН ТЕРРИТОРИИ

### Сведения об уточняемых земельных участках

Система координат МСК-18					Зона № 2		
Обозначение характерных точек границ	Координаты, м				Метод определения координат	Формулы, примененные для расчета средней квадратической погрешности определения координат характерных точек границ (M <sub>t</sub> ), с подставленными в такие формулы значениями и итоговые (вычисленные) значения M <sub>t</sub> , м	Описание закрепления точки
	содержатся в Едином государственном реестре недвижимости		определены в результате выполнения комплексных кадастровых работ				
	X	Y	X	Y			
1	2	3	4	5	6	7	8
н65У	—	—	533116,27	2195770,25	Метод спутниковых геодезических измерений (определений)	$M_t = \text{SQRT}(M_1^2 + M_2^2) =$ $\text{SQRT}(0,06^2 + 0,08^2) = 0,1 \text{ м}$	—
н66У	—	—	533111,58	2195781,11	Метод спутниковых геодезических измерений (определений)	$M_t = \text{SQRT}(M_1^2 + M_2^2) =$ $\text{SQRT}(0,06^2 + 0,08^2) = 0,1 \text{ м}$	—
н67У	—	—	533118,66	2195784,31	Метод спутниковых геодезических измерений (определений)	$M_t = \text{SQRT}(M_1^2 + M_2^2) =$ $\text{SQRT}(0,06^2 + 0,08^2) = 0,1 \text{ м}$	—
н63У	—	—	533105,98	2195813,64	Метод спутниковых геодезических измерений (определений)	$M_t = \text{SQRT}(M_1^2 + M_2^2) =$ $\text{SQRT}(0,06^2 + 0,08^2) = 0,1 \text{ м}$	—
н68У	—	—	533096,24	2195809,56	Метод спутниковых геодезических измерений (определений)	$M_t = \text{SQRT}(M_1^2 + M_2^2) =$ $\text{SQRT}(0,06^2 + 0,08^2) = 0,1 \text{ м}$	—
н69У	—	—	533095,18	2195812,40	Метод спутниковых геодезических измерений (определений)	$M_t = \text{SQRT}(M_1^2 + M_2^2) =$ $\text{SQRT}(0,06^2 + 0,08^2) = 0,1 \text{ м}$	—
н70У	—	—	533080,04	2195805,12	Метод спутниковых	$M_t = \text{SQRT}(M_1^2 + M_2^2) =$	—

## КАРТА-ПЛАН ТЕРРИТОРИИ

### Сведения об уточняемых земельных участках

					геодезических измерений (определений)	$\text{SQRT}(0,06^2+0,08^2) = 0,1 \text{ м}$	
н71У	—	—	533102,62	2195757,82	Метод спутниковых геодезических измерений (определений)	$Mt = \text{SQRT}(M1^2+M2^2) = \text{SQRT}(0,06^2+0,08^2) = 0,1 \text{ м}$	—
н72У	—	—	533115,72	2195764,65	Метод спутниковых геодезических измерений (определений)	$Mt = \text{SQRT}(M1^2+M2^2) = \text{SQRT}(0,06^2+0,08^2) = 0,1 \text{ м}$	—
н73У	—	—	533114,19	2195768,98	Метод спутниковых геодезических измерений (определений)	$Mt = \text{SQRT}(M1^2+M2^2) = \text{SQRT}(0,06^2+0,08^2) = 0,1 \text{ м}$	—
н65У	—	—	533116,27	2195770,25	Метод спутниковых геодезических измерений (определений)	$Mt = \text{SQRT}(M1^2+M2^2) = \text{SQRT}(0,06^2+0,08^2) = 0,1 \text{ м}$	—

### 2. Сведения о частях границ уточняемого земельного участка с кадастровым номером 18:28:000026:56 :

Обозначение части границ		Горизонтальное проложение (S), м	Описание прохождения части границ	Сведения о согласовании местоположения границ(согласовано/спорное)
от т.	до т.			
1	2	3	4	5
н65У	н66У	11,83	—	—
н66У	н67У	7,77	—	—
н67У	н63У	31,95	—	—
н63У	н68У	10,56	—	—
н68У	н69У	3,03	—	—
н69У	н70У	16,80	—	—
н70У	н71У	52,41	—	—
н71У	н72У	14,77	—	—
н72У	н73У	4,59	—	—
н73У	н65У	2,44	—	—

## КАРТА-ПЛАН ТЕРРИТОРИИ

### Сведения об уточняемых земельных участках

#### 3. Сведения о характеристиках уточняемого земельного участка с кадастровым номером 18:28:000026:56 :

№ п/п	Наименование характеристик земельного участка	Значение характеристики
1	2	3
1.	Адрес земельного участка	—
1.1.	Сведения о местоположении земельного участка (при отсутствии адреса) в структурированном в соответствии с федеральной информационной адресной системой виде	Удмуртская Республика, г. Глазов, ул. Береговая, дом 20
1.2.	Дополнительные сведения о местоположении земельного участка	—
2.	Площадь земельного участка ± величина погрешности определения (вычисления) площади ( $P \pm \Delta P$ ), м <sup>2</sup>	1191±11
3.	Формула, примененная для вычисления предельной погрешности определения площади земельного участка, с подставленными значениями и итоговые (вычисленные) значения ( $\Delta P$ ), м <sup>2</sup>	$\Delta P = 3,5 \cdot M_t \cdot \sqrt{P_{\text{ДОК}}} = 3,5 \cdot 0,10 \cdot \sqrt{1000} = 11$
4.	Площадь земельного участка согласно сведениям Единого государственного реестра недвижимости ( $P_{\text{кад}}$ ), м <sup>2</sup>	1000
5.	Оценка расхождения $P$ и $P_{\text{кад}}$ ( $P - P_{\text{кад}}$ ), м <sup>2</sup>	191
6.	Предельный минимальный и максимальный размеры земельного участка ( $P_{\text{мин}}$ и $P_{\text{макс}}$ ), м <sup>2</sup>	$P_{\text{мин}}=400$ , $P_{\text{макс}}=1500$
7.	Вид (виды) разрешенного использования	Индивидуальное жилищное строительство
7.1.	Дополнительные сведения об использовании земельного участка	—
8.	Кадастровый или иной государственный учетный номер (инвентарный) здания, сооружения, объекта незавершенного строительства, расположенного на земельном участке	18:28:000026:232
9.	Сведения о земельных участках (землях общего пользования, территории общего пользования), посредством которых обеспечивается доступ	земли общего пользования
10.	Иные сведения	—

#### 4. Пояснения к сведениям об уточняемом земельном участке с кадастровым номером 18:28:000026:56 :

1.	—
----	---

#### 1. Сведения о характерных точках границы уточняемого земельного участка с кадастровым номером 18:28:000026:62 :

## КАРТА-ПЛАН ТЕРРИТОРИИ

### Сведения об уточняемых земельных участках

Система координат МСК-18					Зона № 2		
Обозначение характерных точек границ	Координаты, м				Метод определения координат	Формулы, примененные для расчета средней квадратической погрешности определения координат характерных точек границ (M <sub>t</sub> ), с подставленными в такие формулы значениями и итоговые (вычисленные) значения M <sub>t</sub> , м	Описание закрепления точки
	содержатся в Едином государственном реестре недвижимости		определены в результате выполнения комплексных кадастровых работ				
	X	Y	X	Y			
1	2	3	4	5	6	7	8
н74У	—	—	533142,68	2195626,21	Метод спутниковых геодезических измерений (определений)	$M_t = \text{SQRT}(M_1^2 + M_2^2) = \text{SQRT}(0,06^2 + 0,08^2) = 0,1 \text{ м}$	—
383	—	—	533141,90	2195627,78	—	—	—
н75У	—	—	533127,42	2195660,77	Метод спутниковых геодезических измерений (определений)	$M_t = \text{SQRT}(M_1^2 + M_2^2) = \text{SQRT}(0,06^2 + 0,08^2) = 0,1 \text{ м}$	—
н76У	—	—	533105,21	2195651,80	Метод спутниковых геодезических измерений (определений)	$M_t = \text{SQRT}(M_1^2 + M_2^2) = \text{SQRT}(0,06^2 + 0,08^2) = 0,1 \text{ м}$	—
н77У	—	—	533118,02	2195617,35	Метод спутниковых геодезических измерений (определений)	$M_t = \text{SQRT}(M_1^2 + M_2^2) = \text{SQRT}(0,06^2 + 0,08^2) = 0,1 \text{ м}$	—
н78У	—	—	533118,37	2195616,54	Метод спутниковых геодезических измерений (определений)	$M_t = \text{SQRT}(M_1^2 + M_2^2) = \text{SQRT}(0,06^2 + 0,08^2) = 0,1 \text{ м}$	—
н79У	—	—	533132,21	2195622,25	Метод спутниковых геодезических измерений (определений)	$M_t = \text{SQRT}(M_1^2 + M_2^2) = \text{SQRT}(0,06^2 + 0,08^2) = 0,1 \text{ м}$	—

## КАРТА-ПЛАН ТЕРРИТОРИИ

### Сведения об уточняемых земельных участках

н74У	—	—	533142,68	2195626,21	Метод спутниковых геодезических измерений (определений)	$M_t = \text{SQRT}(M_1^2 + M_2^2) =$ $\text{SQRT}(0,06^2 + 0,08^2) = 0,1 \text{ м}$	—
------	---	---	-----------	------------	--	--	---

#### 2. Сведения о частях границ уточняемого земельного участка с кадастровым номером 18:28:000026:62 :

Обозначение части границ		Горизонтальное проложение (S), м	Описание прохождения части границ	Сведения о согласовании местоположения границ(согласовано/спорное)
от т.	до т.			
1	2	3	4	5
н74У	383	1,75	—	—
383	н75У	36,03	—	—
н75У	н76У	23,95	—	—
н76У	н77У	36,75	—	—
н77У	н78У	0,88	—	—
н78У	н79У	14,97	—	—
н79У	н74У	11,19	—	—

#### 3. Сведения о характеристиках уточняемого земельного участка с кадастровым номером 18:28:000026:62 :

№ п/п	Наименование характеристик земельного участка	Значение характеристики
1	2	3
1.	Адрес земельного участка	—
1.1.	Сведения о местоположении земельного участка (при отсутствии адреса) в структурированном в соответствии с федеральной информационной адресной системой виде	Удмуртская Республика, г. Глазов, ул. Некрасова, дом 24
1.2.	Дополнительные сведения о местоположении земельного участка	—
2.	Площадь земельного участка ± величина погрешности определения(вычисления) площади ( $P \pm \Delta P$ ), м <sup>2</sup>	941±11
3.	Формула, примененная для вычисления предельной погрешности определения площади земельного участка, с подставленными значениями и итоговые (вычисленные) значения ( $\Delta P$ ), м <sup>2</sup>	$\Delta P = 3,5 \cdot M_t \cdot \sqrt{P_{\text{ДОК}}} = 3,5 \cdot 0,10 \cdot \sqrt{1017} = 11$
4.	Площадь земельного участка согласно сведениям Единого государственного реестра недвижимости ( $P_{\text{кад}}$ ), м <sup>2</sup>	1017
5.	Оценка расхождения $P$ и $P_{\text{кад}}$ ( $P - P_{\text{кад}}$ ), м <sup>2</sup>	-76
6.	Предельный минимальный и максимальный размеры земельного участка ( $P_{\text{мин}}$ и $P_{\text{макс}}$ ), м <sup>2</sup>	$P_{\text{мин}}=400, P_{\text{макс}}=1500$
7.	Вид (виды) разрешенного использования	Для размещения индивидуального жилого дома
7.1.	Дополнительные сведения об использовании земельного участка	—

## КАРТА-ПЛАН ТЕРРИТОРИИ

### Сведения об уточняемых земельных участках

1	2	3
8.	Кадастровый или иной государственный учетный номер (инвентарный) здания, сооружения, объекта незавершенного строительства, расположенного на земельном участке	18:28:000026:174
9.	Сведения о земельных участках (землях общего пользования, территории общего пользования), посредством которых обеспечивается доступ	земли общего пользования
10.	Иные сведения	—

#### 4. Пояснения к сведениям об уточняемом земельном участке с кадастровым номером 18:28:000026:62 :

1.	—
----	---

#### 1. Сведения о характерных точках границы уточняемого земельного участка с кадастровым номером 18:28:000026:65 :

Система координат МСК-18

Зона № 2

Обозначение характерных точек границ	Координаты, м				Метод определения координат	Формулы, примененные для расчета средней квадратической погрешности определения координат характерных точек границ ( $M_t$ ), с подставленными в такие формулы значениями и итоговые (вычисленные) значения $M_t$ , м	Описание закрепления точки
	содержатся в Едином государственном реестре недвижимости		определены в результате выполнения комплексных кадастровых работ				
	X	Y	X	Y			
1	2	3	4	5	6	7	8
410	—	—	533049,07	2195587,97	—	—	—
н80У	—	—	533035,79	2195620,50	Метод спутниковых геодезических измерений (определений)	$M_t = \text{SQRT}(M_1^2 + M_2^2) = \text{SQRT}(0,06^2 + 0,08^2) = 0,1 \text{ м}$	—
н81У	—	—	533023,35	2195614,33	Метод спутниковых геодезических измерений (определений)	$M_t = \text{SQRT}(M_1^2 + M_2^2) = \text{SQRT}(0,06^2 + 0,08^2) = 0,1 \text{ м}$	—
н82У	—	—	533033,90	2195581,46	Метод спутниковых геодезических измерений (определений)	$M_t = \text{SQRT}(M_1^2 + M_2^2) = \text{SQRT}(0,06^2 + 0,08^2) = 0,1 \text{ м}$	—
н83У	—	—	533039,93	2195584,32	Метод спутниковых	$M_t = \text{SQRT}(M_1^2 + M_2^2) =$	—

## КАРТА-ПЛАН ТЕРРИТОРИИ

### Сведения об уточняемых земельных участках

					геодезических измерений (определений)	$\text{SQRT}(0,06^2+0,08^2) = 0,1 \text{ м}$	
н84У	—	—	533040,97	2195583,81	Метод спутниковых геодезических измерений (определений)	$Mt = \text{SQRT}(M1^2+M2^2) = \text{SQRT}(0,06^2+0,08^2) = 0,1 \text{ м}$	—
410	—	—	533049,07	2195587,97	—	—	—
384	533042,39	2195604,19	—	—	—	—	—
385	533036,04	2195619,59	—	—	—	—	—
75	533013,76	2195608,81	—	—	—	—	—
386	533018,31	2195597,45	—	—	—	—	—
387	533019,03	2195597,07	—	—	—	—	—
388	533019,85	2195594,95	—	—	—	—	—
389	533025,46	2195597,22	—	—	—	—	—

### 2. Сведения о частях границ уточняемого земельного участка с кадастровым номером 18:28:000026:65 :

Обозначение части границ		Горизонтальное проложение (S), м	Описание прохождения части границ	Сведения о согласовании местоположения границ(согласовано/спорное)
от т.	до т.			
1	2	3	4	5
410	н80У	35,14	—	—
н80У	н81У	13,89	—	—
н81У	н82У	34,52	—	—
н82У	н83У	6,67	—	—
н83У	н84У	1,16	—	—
н84У	410	9,11	—	—

### 3. Сведения о характеристиках уточняемого земельного участка с кадастровым номером 18:28:000026:65 :

№ п/п	Наименование характеристик земельного участка	Значение характеристики
1	2	3
1.	Адрес земельного участка	—
1.1.	Сведения о местоположении земельного участка (при отсутствии адреса) в структурированном в соответствии с федеральной информационной адресной системой виде	Удмуртская Республика, г. Глазов, ул. Некрасова, дом 16
1.2.	Дополнительные сведения о местоположении земельного участка	—
2.	Площадь земельного участка ± величина погрешности определения(вычисления) площади ( $P \pm \Delta P$ ), м <sup>2</sup>	529±9

## КАРТА-ПЛАН ТЕРРИТОРИИ

### Сведения об уточняемых земельных участках

1	2	3
3.	Формула, примененная для вычисления предельной погрешности определения площади земельного участка, с подставленными значениями и итоговые (вычисленные) значения ( $\Delta P$ ), м <sup>2</sup>	$\Delta P = 3,5 \cdot M_t \cdot \sqrt{P_{\text{ДОК}}} = 3,5 \cdot 0,10 \cdot \sqrt{600} = 9$
4.	Площадь земельного участка согласно сведениям Единого государственного реестра недвижимости ( $P_{\text{кад}}$ ), м <sup>2</sup>	600
5.	Оценка расхождения $P$ и $P_{\text{кад}}$ ( $P - P_{\text{кад}}$ ), м <sup>2</sup>	-71
6.	Предельный минимальный и максимальный размеры земельного участка ( $P_{\text{мин}}$ и $P_{\text{макс}}$ ), м <sup>2</sup>	$P_{\text{мин}}=400$ , $P_{\text{макс}}=1500$
7.	Вид (виды) разрешенного использования	Для индивидуального жилого дома
7.1.	Дополнительные сведения об использовании земельного участка	—
8.	Кадастровый или иной государственный учетный номер (инвентарный) здания, сооружения, объекта незавершенного строительства, расположенного на земельном участке	18:28:000026:294
9.	Сведения о земельных участках (землях общего пользования, территории общего пользования), посредством которых обеспечивается доступ	земли общего пользования
10.	Иные сведения	—

#### 4. Пояснения к сведениям об уточняемом земельном участке с кадастровым номером 18:28:000026:65 :

1.	—
----	---

#### 1. Сведения о характерных точках границы уточняемого земельного участка с кадастровым номером 18:28:000026:70 :

Система координат МСК-18

Зона № 2

Обозначение характерных точек границ	Координаты, м				Метод определения координат	Формулы, примененные для расчета средней квадратической погрешности определения координат характерных точек границ ( $M_t$ ), с подставленными в такие формулы значениями и итоговые (вычисленные) значения $M_t$ , м	Описание закрепления точки
	содержатся в Едином государственном реестре недвижимости		определены в результате выполнения комплексных кадастровых работ				
	X	Y	X	Y			
1	2	3	4	5	6	7	8
н93У	—	—	532839,38	2195444,68	Метод спутниковых геодезических измерений (определений)	$M_t = \text{SQRT}(M1^2 + M2^2) = \text{SQRT}(0,06^2 + 0,08^2) = 0,1$ м	—



## КАРТА-ПЛАН ТЕРРИТОРИИ

### Сведения об уточняемых земельных участках

428	—	—	532834,26	2195461,50	—	—
н94У	—	—	532834,38	2195462,15	Метод спутниковых геодезических измерений (определений)	$Mt = \text{SQRT}(M1^2+M2^2) = \text{SQRT}(0,06^2+0,08^2) = 0,1 \text{ м}$
426	—	—	532832,93	2195465,58	—	—
425	—	—	532834,05	2195466,11	—	—
424	—	—	532829,63	2195476,79	—	—
423	—	—	532829,92	2195476,92	—	—
422	—	—	532828,68	2195479,36	—	—
н95У	—	—	532817,40	2195475,38	Метод спутниковых геодезических измерений (определений)	$Mt = \text{SQRT}(M1^2+M2^2) = \text{SQRT}(0,06^2+0,08^2) = 0,1 \text{ м}$
н96У	—	—	532816,12	2195473,64	Метод спутниковых геодезических измерений (определений)	$Mt = \text{SQRT}(M1^2+M2^2) = \text{SQRT}(0,06^2+0,08^2) = 0,1 \text{ м}$
193	—	—	532810,30	2195471,56	—	—
192	—	—	532821,32	2195437,29	—	—
1	—	—	532829,86	2195440,37	—	—
4	—	—	532838,61	2195444,33	—	—
н93У	—	—	532839,38	2195444,68	Метод спутниковых геодезических измерений (определений)	$Mt = \text{SQRT}(M1^2+M2^2) = \text{SQRT}(0,06^2+0,08^2) = 0,1 \text{ м}$

### 2. Сведения о частях границ уточняемого земельного участка с кадастровым номером 18:28:000026:70 :

Обозначение части границ		Горизонтальное проложение (S), м	Описание прохождения части границ	Сведения о согласовании местоположения границ(согласовано/спорное)
от т.	до т.			
1	2	3	4	5
н93У	428	17,58	—	—
428	н94У	0,66	—	—
н94У	426	3,72	—	—
426	425	1,24	—	—
425	424	11,56	—	—

## КАРТА-ПЛАН ТЕРРИТОРИИ

### Сведения об уточняемых земельных участках

424	423	0,32	—	—
423	422	2,74	—	—
422	н95У	11,96	—	—
н95У	н96У	2,16	—	—
н96У	193	6,18	—	—
193	192	36,00	—	—
192	1	9,08	—	—
1	4	9,60	—	—
4	н93У	0,85	—	—

### 3. Сведения о характеристиках уточняемого земельного участка с кадастровым номером 18:28:000026:70 :

№ п/п	Наименование характеристик земельного участка	Значение характеристики
1	2	3
1.	Адрес земельного участка	—
1.1.	Сведения о местоположении земельного участка (при отсутствии адреса) в структурированном в соответствии с федеральной информационной адресной системой виде	Удмуртская Республика, г. Глазов, ул. Некрасова, дом 13
1.2.	Дополнительные сведения о местоположении земельного участка	—
2.	Площадь земельного участка ± величина погрешности определения (вычисления) площади ( $P \pm \Delta P$ ), м <sup>2</sup>	728±9
3.	Формула, примененная для вычисления предельной погрешности определения площади земельного участка, с подставленными значениями и итоговые (вычисленные) значения ( $\Delta P$ ), м <sup>2</sup>	$\Delta P = 3,5 \cdot M_t \cdot \sqrt{P_{\text{ДОК}}} = 3,5 \cdot 0,10 \cdot \sqrt{625} = 9$
4.	Площадь земельного участка согласно сведениям Единого государственного реестра недвижимости ( $P_{\text{кад}}$ ), м <sup>2</sup>	625
5.	Оценка расхождения $P$ и $P_{\text{кад}}$ ( $P - P_{\text{кад}}$ ), м <sup>2</sup>	103
6.	Предельный минимальный и максимальный размеры земельного участка ( $P_{\text{мин}}$ и $P_{\text{макс}}$ ), м <sup>2</sup>	$P_{\text{мин}}=400$ , $P_{\text{макс}}=1500$
7.	Вид (виды) разрешенного использования	Индивидуальное жилищное строительство
7.1.	Дополнительные сведения об использовании земельного участка	—
8.	Кадастровый или иной государственный учетный номер (инвентарный) здания, сооружения, объекта незавершенного строительства, расположенного на земельном участке	18:28:000026:262
9.	Сведения о земельных участках (землях общего пользования, территории общего пользования), посредством которых обеспечивается доступ	земли общего пользования
10.	Иные сведения	—

## КАРТА-ПЛАН ТЕРРИТОРИИ

### Сведения об уточняемых земельных участках

#### 4. Пояснения к сведениям об уточняемом земельном участке с кадастровым номером 18:28:000026:70 :

1. —

#### 1. Сведения о характерных точках границы уточняемого земельного участка с кадастровым номером 18:28:000026:71 :

Система координат МСК-18

Зона № 2

Обозначение характерных точек границ	Координаты, м				Метод определения координат	Формулы, примененные для расчета средней квадратической погрешности определения координат характерных точек границ ( $M_i$ ), с подставленными в такие формулы значениями и итоговые (вычисленные) значения $M_i$ , м	Описание закрепления точки
	содержатся в Едином государственном реестре недвижимости		определены в результате выполнения комплексных кадастровых работ				
	X	Y	X	Y			
1	2	3	4	5	6	7	8
н107У	—	—	532875,47	2195459,08	Метод спутниковых геодезических измерений (определений)	$M_t = \text{SQRT}(M_1^2 + M_2^2) =$ $\text{SQRT}(0,06^2 + 0,08^2) = 0,1 \text{ м}$	—
н105У	—	—	532878,62	2195460,78	Метод спутниковых геодезических измерений (определений)	$M_t = \text{SQRT}(M_1^2 + M_2^2) =$ $\text{SQRT}(0,06^2 + 0,08^2) = 0,1 \text{ м}$	—
н108У	—	—	532864,85	2195496,67	Метод спутниковых геодезических измерений (определений)	$M_t = \text{SQRT}(M_1^2 + M_2^2) =$ $\text{SQRT}(0,06^2 + 0,08^2) = 0,1 \text{ м}$	—
н109У	—	—	532851,11	2195490,87	Метод спутниковых геодезических измерений (определений)	$M_t = \text{SQRT}(M_1^2 + M_2^2) =$ $\text{SQRT}(0,06^2 + 0,08^2) = 0,1 \text{ м}$	—
н110У	—	—	532844,79	2195487,53	Метод спутниковых геодезических измерений (определений)	$M_t = \text{SQRT}(M_1^2 + M_2^2) =$ $\text{SQRT}(0,06^2 + 0,08^2) = 0,1 \text{ м}$	—
н111У	—	—	532845,08	2195486,70	Метод спутниковых	$M_t = \text{SQRT}(M_1^2 + M_2^2) =$	—

## КАРТА-ПЛАН ТЕРРИТОРИИ

### Сведения об уточняемых земельных участках

					геодезических измерений (определений)	$\text{SQRT}(0,06^2+0,08^2) = 0,1 \text{ м}$	
н112У	—	—	532845,44	2195485,59	Метод спутниковых геодезических измерений (определений)	$Mt = \text{SQRT}(M1^2+M2^2) = \text{SQRT}(0,06^2+0,08^2) = 0,1 \text{ м}$	—
н113У	—	—	532848,93	2195473,45	Метод спутниковых геодезических измерений (определений)	$Mt = \text{SQRT}(M1^2+M2^2) = \text{SQRT}(0,06^2+0,08^2) = 0,1 \text{ м}$	—
н114У	—	—	532852,80	2195460,61	Метод спутниковых геодезических измерений (определений)	$Mt = \text{SQRT}(M1^2+M2^2) = \text{SQRT}(0,06^2+0,08^2) = 0,1 \text{ м}$	—
41	—	—	532855,31	2195452,11	—	—	—
40	—	—	532866,73	2195457,56	—	—	—
н115У	—	—	532867,60	2195455,23	Метод спутниковых геодезических измерений (определений)	$Mt = \text{SQRT}(M1^2+M2^2) = \text{SQRT}(0,06^2+0,08^2) = 0,1 \text{ м}$	—
н107У	—	—	532875,47	2195459,08	Метод спутниковых геодезических измерений (определений)	$Mt = \text{SQRT}(M1^2+M2^2) = \text{SQRT}(0,06^2+0,08^2) = 0,1 \text{ м}$	—

### 2. Сведения о частях границ уточняемого земельного участка с кадастровым номером 18:28:000026:71 :

Обозначение части границ		Горизонтальное проложение (S), м	Описание прохождения части границ	Сведения о согласовании местоположения границ(согласовано/спорное)
от т.	до т.			
1	2	3	4	5
н107У	н105У	3,58	—	—
н105У	н108У	38,44	—	—
н108У	н109У	14,91	—	—
н109У	н110У	7,15	—	—
н110У	н111У	0,88	—	—
н111У	н112У	1,17	—	—
н112У	н113У	12,63	—	—

## КАРТА-ПЛАН ТЕРРИТОРИИ

### Сведения об уточняемых земельных участках

н113У	н114У	13,41	—	—
н114У	41	8,86	—	—
41	40	12,65	—	—
40	н115У	2,49	—	—
н115У	н107У	8,76	—	—

### 3. Сведения о характеристиках уточняемого земельного участка с кадастровым номером 18:28:000026:71 :

№ п/п	Наименование характеристик земельного участка	Значение характеристики
1	2	3
1.	Адрес земельного участка	—
1.1.	Сведения о местоположении земельного участка (при отсутствии адреса) в структурированном в соответствии с федеральной информационной адресной системой виде	Удмуртская Республика, г. Глазов, ул. Некрасова, дом 17
1.2.	Дополнительные сведения о местоположении земельного участка	—
2.	Площадь земельного участка ± величина погрешности определения(вычисления) площади ( $P \pm \Delta P$ ), м <sup>2</sup>	888±10
3.	Формула, примененная для вычисления предельной погрешности определения площади земельного участка, с подставленными значениями и итоговые (вычисленные) значения ( $\Delta P$ ), м <sup>2</sup>	$\Delta P = 3,5 \cdot M_t \cdot \sqrt{P_{\text{ДОК}}} = 3,5 \cdot 0,10 \cdot \sqrt{800} = 10$
4.	Площадь земельного участка согласно сведениям Единого государственного реестра недвижимости ( $P_{\text{кад}}$ ), м <sup>2</sup>	800
5.	Оценка расхождения $P$ и $P_{\text{кад}}$ ( $P - P_{\text{кад}}$ ), м <sup>2</sup>	88
6.	Предельный минимальный и максимальный размеры земельного участка ( $P_{\text{мин}}$ и $P_{\text{макс}}$ ), м <sup>2</sup>	$P_{\text{мин}}=400$ , $P_{\text{макс}}=1500$
7.	Вид (виды) разрешенного использования	Индивидуальное жилищное строительство
7.1.	Дополнительные сведения об использовании земельного участка	—
8.	Кадастровый или иной государственный учетный номер (инвентарный) здания, сооружения, объекта незавершенного строительства, расположенного на земельном участке	18:28:000026:249
9.	Сведения о земельных участках (землях общего пользования, территории общего пользования), посредством которых обеспечивается доступ	земли общего пользования
10.	Иные сведения	—

### 4. Пояснения к сведениям об уточняемом земельном участке с кадастровым номером 18:28:000026:71 :

1.	—
----	---

### 1. Сведения о характерных точках границы уточняемого земельного участка с кадастровым номером 18:28:000026:79 :

## КАРТА-ПЛАН ТЕРРИТОРИИ

### Сведения об уточняемых земельных участках

Система координат МСК-18					Зона № 2		
Обозначение характерных точек границ	Координаты, м				Метод определения координат	Формулы, примененные для расчета средней квадратической погрешности определения координат характерных точек границ (M <sub>t</sub> ), с подставленными в такие формулы значениями и итоговые (вычисленные) значения M <sub>t</sub> , м	Описание закрепления точки
	содержатся в Едином государственном реестре недвижимости		определены в результате выполнения комплексных кадастровых работ				
	X	Y	X	Y			
1	2	3	4	5	6	7	8
5	—	—	532897,83	2195468,98	—	—	—
н97У	—	—	532899,66	2195469,79	Метод спутниковых геодезических измерений (определений)	$M_t = \text{SQRT}(M_1^2 + M_2^2) =$ $\text{SQRT}(0,06^2 + 0,08^2) = 0,1 \text{ м}$	—
6	—	—	532893,82	2195491,22	—	—	—
н98У	—	—	532889,32	2195503,94	Метод спутниковых геодезических измерений (определений)	$M_t = \text{SQRT}(M_1^2 + M_2^2) =$ $\text{SQRT}(0,06^2 + 0,08^2) = 0,1 \text{ м}$	—
н99У	—	—	532885,39	2195502,57	Метод спутниковых геодезических измерений (определений)	$M_t = \text{SQRT}(M_1^2 + M_2^2) =$ $\text{SQRT}(0,06^2 + 0,08^2) = 0,1 \text{ м}$	—
н100У	—	—	532884,66	2195504,26	Метод спутниковых геодезических измерений (определений)	$M_t = \text{SQRT}(M_1^2 + M_2^2) =$ $\text{SQRT}(0,06^2 + 0,08^2) = 0,1 \text{ м}$	—
н101У	—	—	532875,75	2195500,80	Метод спутниковых геодезических измерений (определений)	$M_t = \text{SQRT}(M_1^2 + M_2^2) =$ $\text{SQRT}(0,06^2 + 0,08^2) = 0,1 \text{ м}$	—
н102У	—	—	532874,52	2195500,03	Метод спутниковых геодезических измерений	$M_t = \text{SQRT}(M_1^2 + M_2^2) =$ $\text{SQRT}(0,06^2 + 0,08^2) = 0,1 \text{ м}$	—

## КАРТА-ПЛАН ТЕРРИТОРИИ

### Сведения об уточняемых земельных участках

						(определений)		
н103У	—	—	532874,25	2195500,52	Метод спутниковых геодезических измерений (определений)	$Mt = \sqrt{M1^2 + M2^2} = \sqrt{0,06^2 + 0,08^2} = 0,1 \text{ м}$	—	
н104У	—	—	532864,85	2195496,67	Метод спутниковых геодезических измерений (определений)	$Mt = \sqrt{M1^2 + M2^2} = \sqrt{0,06^2 + 0,08^2} = 0,1 \text{ м}$	—	
н105У	—	—	532878,62	2195460,78	Метод спутниковых геодезических измерений (определений)	$Mt = \sqrt{M1^2 + M2^2} = \sqrt{0,06^2 + 0,08^2} = 0,1 \text{ м}$	—	
н106У	—	—	532887,11	2195464,77	Метод спутниковых геодезических измерений (определений)	$Mt = \sqrt{M1^2 + M2^2} = \sqrt{0,06^2 + 0,08^2} = 0,1 \text{ м}$	—	
5	—	—	532897,83	2195468,98	—	—	—	

#### 2. Сведения о частях границ уточняемого земельного участка с кадастровым номером 18:28:000026:79 :

Обозначение части границ		Горизонтальное проложение (S), м	Описание прохождения части границ	Сведения о согласовании местоположения границ (согласовано/спорное)
от т.	до т.			
1	2	3	4	5
5	н97У	2,00	—	—
н97У	6	22,21	—	—
6	н98У	13,49	—	—
н98У	н99У	4,16	—	—
н99У	н100У	1,84	—	—
н100У	н101У	9,56	—	—
н101У	н102У	1,45	—	—
н102У	н103У	0,56	—	—
н103У	н104У	10,16	—	—
н104У	н105У	38,44	—	—
н105У	н106У	9,38	—	—
н106У	5	11,52	—	—

## КАРТА-ПЛАН ТЕРРИТОРИИ

### Сведения об уточняемых земельных участках

#### 3. Сведения о характеристиках уточняемого земельного участка с кадастровым номером 18:28:000026:79 :

№ п/п	Наименование характеристик земельного участка	Значение характеристики
1	2	3
1.	Адрес земельного участка	—
1.1.	Сведения о местоположении земельного участка (при отсутствии адреса) в структурированном в соответствии с федеральной информационной адресной системой виде	Удмуртская Республика, г. Глазов, ул. Некрасова, дом 19
1.2.	Дополнительные сведения о местоположении земельного участка	—
2.	Площадь земельного участка ± величина погрешности определения(вычисления) площади ( $P \pm \Delta P$ ), м <sup>2</sup>	921±9
3.	Формула, примененная для вычисления предельной погрешности определения площади земельного участка, с подставленными значениями и итоговые (вычисленные) значения ( $\Delta P$ ), м <sup>2</sup>	$\Delta P = 3,5 \cdot M_t \cdot \sqrt{P_{\text{ДОК}}} = 3,5 \cdot 0,10 \cdot \sqrt{600} = 9$
4.	Площадь земельного участка согласно сведениям Единого государственного реестра недвижимости ( $P_{\text{кад}}$ ), м <sup>2</sup>	600
5.	Оценка расхождения $P$ и $P_{\text{кад}}$ ( $P - P_{\text{кад}}$ ), м <sup>2</sup>	321
6.	Предельный минимальный и максимальный размеры земельного участка ( $P_{\text{мин}}$ и $P_{\text{макс}}$ ), м <sup>2</sup>	$P_{\text{мин}}=400$ , $P_{\text{макс}}=1500$
7.	Вид (виды) разрешенного использования	Индивидуальное жилищное строительство
7.1.	Дополнительные сведения об использовании земельного участка	—
8.	Кадастровый или иной государственный учетный номер (инвентарный) здания, сооружения, объекта незавершенного строительства, расположенного на земельном участке	18:28:000026:260
9.	Сведения о земельных участках (землях общего пользования, территории общего пользования), посредством которых обеспечивается доступ	земли общего пользования
10.	Иные сведения	—

#### 4. Пояснения к сведениям об уточняемом земельном участке с кадастровым номером 18:28:000026:79 :

1. —

#### 1. Сведения о характерных точках границы уточняемого земельного участка с кадастровым номером 18:28:000026:90 :



## КАРТА-ПЛАН ТЕРРИТОРИИ

### Сведения об уточняемых земельных участках

Система координат МСК-18					Зона № 2		
Обозначение характерных точек границ	Координаты, м				Метод определения координат	Формулы, примененные для расчета средней квадратической погрешности определения координат характерных точек границ (M <sub>t</sub> ), с подставленными в такие формулы значениями и итоговые (вычисленные) значения M <sub>t</sub> , м	Описание закрепления точки
	содержатся в Едином государственном реестре недвижимости		определены в результате выполнения комплексных кадастровых работ				
	X	Y	X	Y			
1	2	3	4	5	6	7	8
н124У	—	—	533156,06	2195576,94	Метод спутниковых геодезических измерений (определений)	$M_t = \text{SQRT}(M_1^2 + M_2^2) = \text{SQRT}(0,06^2 + 0,08^2) = 0,1 \text{ м}$	—
42	—	—	533157,95	2195577,74	—	—	—
н125У	—	—	533142,68	2195610,82	Метод спутниковых геодезических измерений (определений)	$M_t = \text{SQRT}(M_1^2 + M_2^2) = \text{SQRT}(0,06^2 + 0,08^2) = 0,1 \text{ м}$	—
н126У	—	—	533141,36	2195613,65	Метод спутниковых геодезических измерений (определений)	$M_t = \text{SQRT}(M_1^2 + M_2^2) = \text{SQRT}(0,06^2 + 0,08^2) = 0,1 \text{ м}$	—
н127У	—	—	533123,51	2195606,50	Метод спутниковых геодезических измерений (определений)	$M_t = \text{SQRT}(M_1^2 + M_2^2) = \text{SQRT}(0,06^2 + 0,08^2) = 0,1 \text{ м}$	—
43	—	—	533125,49	2195602,75	—	—	—
н128У	—	—	533138,44	2195571,11	Метод спутниковых геодезических измерений (определений)	$M_t = \text{SQRT}(M_1^2 + M_2^2) = \text{SQRT}(0,06^2 + 0,08^2) = 0,1 \text{ м}$	—
175	533140,56	2195572,14	533140,56	2195572,14	—	—	—
174	533146,02	2195574,32	533146,02	2195574,32	—	—	—
173	533146,27	2195573,53	533146,27	2195573,53	—	—	—

## КАРТА-ПЛАН ТЕРРИТОРИИ

### Сведения об уточняемых земельных участках

172	533153,48	2195576,14	—	—	—	—	—
171	533156,06	2195576,94	—	—	—	—	—
379	533142,68	2195610,82	—	—	—	—	—
438	533124,98	2195604,84	—	—	—	—	—
176	533138,44	2195571,11	—	—	—	—	—
н129У	—	—	533153,48	2195576,14	Метод спутниковых геодезических измерений (определений)	$Mt = \text{SQRT}(M1^2 + M2^2) = \text{SQRT}(0,06^2 + 0,08^2) = 0,1 \text{ м}$	—
н124У	—	—	533156,06	2195576,94	Метод спутниковых геодезических измерений (определений)	$Mt = \text{SQRT}(M1^2 + M2^2) = \text{SQRT}(0,06^2 + 0,08^2) = 0,1 \text{ м}$	—

### 2. Сведения о частях границ уточняемого земельного участка с кадастровым номером 18:28:000026:90 :

Обозначение части границ		Горизонтальное проложение (S), м	Описание прохождения части границ	Сведения о согласовании местоположения границ (согласовано/спорное)
от т.	до т.			
1	2	3	4	5
н124У	42	2,05	—	—
42	н125У	36,43	—	—
н125У	н126У	3,12	—	—
н126У	н127У	19,23	—	—
н127У	43	4,24	—	—
43	н128У	34,19	—	—
н128У	175	2,36	—	—
175	174	5,88	—	—
174	173	0,83	—	—
173	н129У	7,67	—	—
н129У	н124У	2,70	—	—

### 3. Сведения о характеристиках уточняемого земельного участка с кадастровым номером 18:28:000026:90 :

№ п/п	Наименование характеристик земельного участка	Значение характеристики
1	2	3
1.	Адрес земельного участка	—
1.1.	Сведения о местоположении земельного участка (при отсутствии адреса) в структурированном в соответствии с федеральной информационной адресной системой виде	Удмуртская Республика, г. Глазов, ул. Некрасова, д. 37



## КАРТА-ПЛАН ТЕРРИТОРИИ

### Сведения об уточняемых земельных участках

н130У	—	—	533050,72	2195686,74	Метод спутниковых геодезических измерений (определений)	$Mt = \text{SQRT}(M1^2+M2^2) = \text{SQRT}(0,06^2+0,08^2) = 0,1 \text{ м}$	—
н131У	—	—	533032,99	2195729,30	Метод спутниковых геодезических измерений (определений)	$Mt = \text{SQRT}(M1^2+M2^2) = \text{SQRT}(0,06^2+0,08^2) = 0,1 \text{ м}$	—
н132У	—	—	533010,55	2195719,36	Метод спутниковых геодезических измерений (определений)	$Mt = \text{SQRT}(M1^2+M2^2) = \text{SQRT}(0,06^2+0,08^2) = 0,1 \text{ м}$	—
н133У	—	—	533026,68	2195680,68	Метод спутниковых геодезических измерений (определений)	$Mt = \text{SQRT}(M1^2+M2^2) = \text{SQRT}(0,06^2+0,08^2) = 0,1 \text{ м}$	—
н134У	—	—	533027,31	2195677,28	Метод спутниковых геодезических измерений (определений)	$Mt = \text{SQRT}(M1^2+M2^2) = \text{SQRT}(0,06^2+0,08^2) = 0,1 \text{ м}$	—
н130У	—	—	533050,72	2195686,74	Метод спутниковых геодезических измерений (определений)	$Mt = \text{SQRT}(M1^2+M2^2) = \text{SQRT}(0,06^2+0,08^2) = 0,1 \text{ м}$	—
439	533050,71	2195686,40	—	—	—	—	—
440	533033,44	2195727,10	—	—	—	—	—
441	533011,73	2195717,00	—	—	—	—	—
442	533028,55	2195676,48	—	—	—	—	—

### 2. Сведения о частях границ уточняемого земельного участка с кадастровым номером 18:28:000026:91 :

Обозначение части границ		Горизонтальное проложение (S), м	Описание прохождения части границ	Сведения о согласовании местоположения границ(согласовано/спорное)
от т.	до т.			
1	2	3	4	5
н130У	н131У	46,11	—	—
н131У	н132У	24,54	—	—
н132У	н133У	41,91	—	—
н133У	н134У	3,46	—	—

## КАРТА-ПЛАН ТЕРРИТОРИИ

### Сведения об уточняемых земельных участках

н134У

н130У

25,25

—

—

#### 3. Сведения о характеристиках уточняемого земельного участка с кадастровым номером 18:28:000026:91 :

№ п/п	Наименование характеристик земельного участка	Значение характеристики
1	2	3
1.	Адрес земельного участка	—
1.1.	Сведения о местоположении земельного участка (при отсутствии адреса) в структурированном в соответствии с федеральной информационной адресной системой виде	Удмуртская Республика, г. Глазов, ул. Пушкина, дом 32
1.2.	Дополнительные сведения о местоположении земельного участка	—
2.	Площадь земельного участка ± величина погрешности определения(вычисления) площади ( $P \pm \Delta P$ ), м <sup>2</sup>	1122±12
3.	Формула, примененная для вычисления предельной погрешности определения площади земельного участка, с подставленными значениями и итоговые (вычисленные) значения ( $\Delta P$ ), м <sup>2</sup>	$\Delta P = 3,5 \cdot M_t \cdot \sqrt{P_{\text{ДОК}}} = 3,5 \cdot 0,10 \cdot \sqrt{1107} = 12$
4.	Площадь земельного участка согласно сведениям Единого государственного реестра недвижимости ( $P_{\text{кад}}$ ), м <sup>2</sup>	1107
5.	Оценка расхождения $P$ и $P_{\text{кад}}$ ( $P - P_{\text{кад}}$ ), м <sup>2</sup>	15
6.	Предельный минимальный и максимальный размеры земельного участка ( $P_{\text{мин}}$ и $P_{\text{макс}}$ ), м <sup>2</sup>	$P_{\text{мин}}=400$ , $P_{\text{макс}}=1500$
7.	Вид (виды) разрешенного использования	Для строительства индивидуального жилого дома
7.1.	Дополнительные сведения об использовании земельного участка	—
8.	Кадастровый или иной государственный учетный номер (инвентарный) здания, сооружения, объекта незавершенного строительства, расположенного на земельном участке	18:28:000026:224
9.	Сведения о земельных участках (землях общего пользования, территории общего пользования), посредством которых обеспечивается доступ	земли общего пользования
10.	Иные сведения	—

#### 4. Пояснения к сведениям об уточняемом земельном участке с кадастровым номером 18:28:000026:91 :

1.

—

#### 1. Сведения о характерных точках границы уточняемого земельного участка с кадастровым номером 18:28:000026:100 :

## КАРТА-ПЛАН ТЕРРИТОРИИ

### Сведения об уточняемых земельных участках

Система координат МСК-18					Зона № 2		
Обозначение характерных точек границ	Координаты, м				Метод определения координат	Формулы, примененные для расчета средней квадратической погрешности определения координат характерных точек границ ( $M_i$ ), с подставленными в такие формулы значениями и итоговые (вычисленные) значения $M_i$ , м	Описание закрепления точки
	содержатся в Едином государственном реестре недвижимости		определены в результате выполнения комплексных кадастровых работ				
	X	Y	X	Y			
1	2	3	4	5	6	7	8
н135У	—	—	532998,78	2195617,69	Метод спутниковых геодезических измерений (определений)	$M_t = \text{SQRT}(M_1^2 + M_2^2) =$ $\text{SQRT}(0,06^2 + 0,08^2) = 0,1 \text{ м}$	—
н136У	—	—	532989,34	2195640,79	Метод спутниковых геодезических измерений (определений)	$M_t = \text{SQRT}(M_1^2 + M_2^2) =$ $\text{SQRT}(0,06^2 + 0,08^2) = 0,1 \text{ м}$	—
н137У	—	—	532975,03	2195636,21	Метод спутниковых геодезических измерений (определений)	$M_t = \text{SQRT}(M_1^2 + M_2^2) =$ $\text{SQRT}(0,06^2 + 0,08^2) = 0,1 \text{ м}$	—
н138У	—	—	532975,60	2195635,04	Метод спутниковых геодезических измерений (определений)	$M_t = \text{SQRT}(M_1^2 + M_2^2) =$ $\text{SQRT}(0,06^2 + 0,08^2) = 0,1 \text{ м}$	—
н139У	—	—	532985,20	2195611,69	Метод спутниковых геодезических измерений (определений)	$M_t = \text{SQRT}(M_1^2 + M_2^2) =$ $\text{SQRT}(0,06^2 + 0,08^2) = 0,1 \text{ м}$	—
н135У	—	—	532998,78	2195617,69	Метод спутниковых геодезических измерений (определений)	$M_t = \text{SQRT}(M_1^2 + M_2^2) =$ $\text{SQRT}(0,06^2 + 0,08^2) = 0,1 \text{ м}$	—

## КАРТА-ПЛАН ТЕРРИТОРИИ

### Сведения об уточняемых земельных участках

#### 2. Сведения о частях границ уточняемого земельного участка с кадастровым номером 18:28:000026:100 :

Обозначение части границ		Горизонтальное проложение (S), м	Описание прохождения части границ	Сведения о согласовании местоположения границ(согласовано/спорное)
от т.	до т.			
1	2	3	4	5
н135У	н136У	24,95	—	—
н136У	н137У	15,03	—	—
н137У	н138У	1,30	—	—
н138У	н139У	25,25	—	—
н139У	н135У	14,85	—	—

#### 3. Сведения о характеристиках уточняемого земельного участка с кадастровым номером 18:28:000026:100 :

№ п/п	Наименование характеристик земельного участка	Значение характеристики
1	2	3
1.	Адрес земельного участка	—
1.1.	Сведения о местоположении земельного участка (при отсутствии адреса) в структурированном в соответствии с федеральной информационной адресной системой виде	Удмуртская Республика, г. Глазов, ул. Пушкина, д. 11
1.2.	Дополнительные сведения о местоположении земельного участка	—
2.	Площадь земельного участка ± величина погрешности определения(вычисления) площади ( $P \pm \Delta P$ ), м <sup>2</sup>	383±7
3.	Формула, примененная для вычисления предельной погрешности определения площади земельного участка, с подставленными значениями и итоговые (вычисленные) значения ( $\Delta P$ ), м <sup>2</sup>	$\Delta P = 3,5 \cdot M_t \cdot \sqrt{P_{\text{ДОК}}} = 3,5 \cdot 0,10 \cdot \sqrt{400} = 7$
4.	Площадь земельного участка согласно сведениям Единого государственного реестра недвижимости ( $P_{\text{кад}}$ ), м <sup>2</sup>	400
5.	Оценка расхождения $P$ и $P_{\text{кад}}$ ( $P - P_{\text{кад}}$ ), м <sup>2</sup>	-17
6.	Предельный минимальный и максимальный размеры земельного участка ( $P_{\text{мин}}$ и $P_{\text{макс}}$ ), м <sup>2</sup>	$P_{\text{мин}}=400$ , $P_{\text{макс}}=1500$
7.	Вид (виды) разрешенного использования	Индивидуальное жилищное строительство
7.1.	Дополнительные сведения об использовании земельного участка	—
8.	Кадастровый или иной государственный учетный номер (инвентарный) здания, сооружения, объекта незавершенного строительства, расположенного на земельном участке	18:28:000026:320
9.	Сведения о земельных участках (землях общего пользования, территории общего пользования), посредством которых обеспечивается доступ	земли общего пользования
10.	Иные сведения	—

## КАРТА-ПЛАН ТЕРРИТОРИИ

### Сведения об уточняемых земельных участках

4. Пояснения к сведениям об уточняемом земельном участке с кадастровым номером 18:28:000026:100 :

1. —

1. Сведения о характерных точках границы уточняемого земельного участка с кадастровым номером 18:28:000026:103 :

Система координат МСК-18

Зона № 2

Обозначение характерных точек границ	Координаты, м				Метод определения координат	Формулы, примененные для расчета средней квадратической погрешности определения координат характерных точек границ (M <sub>i</sub> ), с подставленными в такие формулы значениями и итоговые (вычисленные) значения M <sub>i</sub> , м	Описание закрепления точки
	содержатся в Едином государственном реестре недвижимости		определены в результате выполнения комплексных кадастровых работ				
	X	Y	X	Y			
1	2	3	4	5	6	7	8
20	532840,39	2195600,46	532840,39	2195600,46	—	—	—
21	532829,19	2195630,91	532829,19	2195630,91	—	—	—
22	532827,86	2195634,56	—	—	—	—	—
23	532807,66	2195626,51	—	—	—	—	—
14	532807,04	2195621,26	—	—	—	—	—
н140У	—	—	532827,86	2195634,56	Метод спутниковых геодезических измерений (определений)	$M_t = \text{SQRT}(M_1^2 + M_2^2) = \text{SQRT}(0,06^2 + 0,08^2) = 0,1 \text{ м}$	—
н141У	—	—	532807,66	2195626,51	Метод спутниковых геодезических измерений (определений)	$M_t = \text{SQRT}(M_1^2 + M_2^2) = \text{SQRT}(0,06^2 + 0,08^2) = 0,1 \text{ м}$	—
н142У	—	—	532807,04	2195621,26	Метод спутниковых геодезических измерений (определений)	$M_t = \text{SQRT}(M_1^2 + M_2^2) = \text{SQRT}(0,06^2 + 0,08^2) = 0,1 \text{ м}$	—
13	532808,23	2195616,89	532808,23	2195616,89	—	—	—
12	532811,29	2195605,33	532811,29	2195605,33	—	—	—
11	532817,51	2195591,38	—	—	—	—	—
н143У	—	—	532817,51	2195591,38	Метод спутниковых	$M_t = \text{SQRT}(M_1^2 + M_2^2) =$	—



## КАРТА-ПЛАН ТЕРРИТОРИИ

### Сведения об уточняемых земельных участках

					геодезических измерений (определений)	$\text{SQRT}(0,06^2+0,08^2) = 0,1 \text{ м}$	
20	532840,39	2195600,46	532840,39	2195600,46	—	—	—

### 2. Сведения о частях границ уточняемого земельного участка с кадастровым номером 18:28:000026:103 :

Обозначение части границ		Горизонтальное положение (S), м	Описание прохождения части границ	Сведения о согласовании местоположения границ(согласовано/спорное)
от т.	до т.			
1	2	3	4	5
20	21	32,44	—	—
21	н140У	3,88	—	—
н140У	н141У	21,74	—	—
н141У	н142У	5,29	—	—
н142У	13	4,53	—	—
13	12	11,96	—	—
12	н143У	15,27	—	—
н143У	20	24,62	—	—

### 3. Сведения о характеристиках уточняемого земельного участка с кадастровым номером 18:28:000026:103 :

№ п/п	Наименование характеристик земельного участка	Значение характеристики
1	2	3
1.	Адрес земельного участка	—
1.1.	Сведения о местоположении земельного участка (при отсутствии адреса) в структурированном в соответствии с федеральной информационной адресной системой виде	Удмуртская Республика, г. Глазов, ул. Пушкина, дом 16
1.2.	Дополнительные сведения о местоположении земельного участка	—
2.	Площадь земельного участка ± величина погрешности определения(вычисления) площади ( $P \pm \Delta P$ ), м <sup>2</sup>	898±9
3.	Формула, примененная для вычисления предельной погрешности определения площади земельного участка, с подставленными значениями и итоговые (вычисленные) значения ( $\Delta P$ ), м <sup>2</sup>	$\Delta P = 3,5 \cdot M_t \cdot \sqrt{P_{\text{док}}} = 3,5 \cdot 0,10 \cdot \sqrt{600} = 9$
4.	Площадь земельного участка согласно сведениям Единого государственного реестра недвижимости ( $P_{\text{кад}}$ ), м <sup>2</sup>	600
5.	Оценка расхождения $P$ и $P_{\text{кад}}$ ( $P - P_{\text{кад}}$ ), м <sup>2</sup>	298
6.	Предельный минимальный и максимальный размеры земельного участка ( $P_{\text{мин}}$ и $P_{\text{макс}}$ ), м <sup>2</sup>	$P_{\text{мин}}=400, P_{\text{макс}}=1500$
7.	Вид (виды) разрешенного использования	Индивидуальное жилищное строительство

## КАРТА-ПЛАН ТЕРРИТОРИИ

### Сведения об уточняемых земельных участках

1	2	3
7.1.	Дополнительные сведения об использовании земельного участка	—
8.	Кадастровый или иной государственный учетный номер (инвентарный) здания, сооружения, объекта незавершенного строительства, расположенного на земельном участке	18:28:000026:216
9.	Сведения о земельных участках (землях общего пользования, территории общего пользования), посредством которых обеспечивается доступ	земли общего пользования
10.	Иные сведения	—

#### 4. Пояснения к сведениям об уточняемом земельном участке с кадастровым номером 18:28:000026:103 :

1.	—
----	---

#### 1. Сведения о характерных точках границы уточняемого земельного участка с кадастровым номером 18:28:000026:105 :

Система координат МСК-18

Зона № 2

Обозначение характерных точек границ	Координаты, м				Метод определения координат	Формулы, примененные для расчета средней квадратической погрешности определения координат характерных точек границ ( $M_t$ ), с подставленными в такие формулы значениями и итоговые (вычисленные) значения $M_t$ , м	Описание закрепления точки
	содержатся в Едином государственном реестре недвижимости		определены в результате выполнения комплексных кадастровых работ				
	X	Y	X	Y			
1	2	3	4	5	6	7	8
н144У	—	—	533127,42	2195660,77	Метод спутниковых геодезических измерений (определений)	$M_t = \text{SQRT}(M_1^2 + M_2^2) = \text{SQRT}(0,06^2 + 0,08^2) = 0,1 \text{ м}$	—
н145У	—	—	533113,47	2195694,21	Метод спутниковых геодезических измерений (определений)	$M_t = \text{SQRT}(M_1^2 + M_2^2) = \text{SQRT}(0,06^2 + 0,08^2) = 0,1 \text{ м}$	—
н146У	—	—	533094,62	2195685,62	Метод спутниковых геодезических измерений (определений)	$M_t = \text{SQRT}(M_1^2 + M_2^2) = \text{SQRT}(0,06^2 + 0,08^2) = 0,1 \text{ м}$	—
н147У	—	—	533095,97	2195682,36	Метод спутниковых	$M_t = \text{SQRT}(M_1^2 + M_2^2) =$	—

## КАРТА-ПЛАН ТЕРРИТОРИИ

### Сведения об уточняемых земельных участках

					геодезических измерений (определений)	$\text{SQRT}(0,06^2+0,08^2) = 0,1 \text{ м}$	
н148У	—	—	533092,79	2195681,06	Метод спутниковых геодезических измерений (определений)	$Mt = \text{SQRT}(M1^2+M2^2) = \text{SQRT}(0,06^2+0,08^2) = 0,1 \text{ м}$	—
н149У	—	—	533105,21	2195651,80	Метод спутниковых геодезических измерений (определений)	$Mt = \text{SQRT}(M1^2+M2^2) = \text{SQRT}(0,06^2+0,08^2) = 0,1 \text{ м}$	—
н144У	—	—	533127,42	2195660,77	Метод спутниковых геодезических измерений (определений)	$Mt = \text{SQRT}(M1^2+M2^2) = \text{SQRT}(0,06^2+0,08^2) = 0,1 \text{ м}$	—
29	533127,34	2195660,27	—	—	—	—	—
30	533113,52	2195694,05	—	—	—	—	—
31	533092,07	2195685,30	—	—	—	—	—
32	533105,99	2195651,87	—	—	—	—	—

### 2. Сведения о частях границ уточняемого земельного участка с кадастровым номером 18:28:000026:105 :

Обозначение части границ		Горизонтальное проложение (S), м	Описание прохождения части границ	Сведения о согласовании местоположения границ(согласовано/спорное)
от т.	до т.			
1	2	3	4	5
н144У	н145У	36,23	—	—
н145У	н146У	20,71	—	—
н146У	н147У	3,53	—	—
н147У	н148У	3,44	—	—
н148У	н149У	31,79	—	—
н149У	н144У	23,95	—	—

### 3. Сведения о характеристиках уточняемого земельного участка с кадастровым номером 18:28:000026:105 :

№ п/п	Наименование характеристик земельного участка	Значение характеристики
1	2	3
1.	Адрес земельного участка	Удмуртская респ., г. Глазов, ул. Пушкина, д. 21
1.1.	Сведения о местоположении земельного участка (при отсутствии адреса) в структурированном в соответствии с федеральной информационной	—

## КАРТА-ПЛАН ТЕРРИТОРИИ

### Сведения об уточняемых земельных участках

1	2	3
	адресной системой виде	
1.2.	Дополнительные сведения о местоположении земельного участка	—
2.	Площадь земельного участка ± величина погрешности определения(вычисления) площади ( $P \pm \Delta P$ ), м <sup>2</sup>	847±10
3.	Формула, примененная для вычисления предельной погрешности определения площади земельного участка, с подставленными значениями и итоговые (вычисленные) значения ( $\Delta P$ ), м <sup>2</sup>	$\Delta P = 3,5 \cdot M_t \cdot \sqrt{P_{\text{док}}} = 3,5 \cdot 0,10 \cdot \sqrt{800} = 10$
4.	Площадь земельного участка согласно сведениям Единого государственного реестра недвижимости ( $P_{\text{кад}}$ ), м <sup>2</sup>	800
5.	Оценка расхождения $P$ и $P_{\text{кад}}$ ( $P - P_{\text{кад}}$ ), м <sup>2</sup>	47
6.	Предельный минимальный и максимальный размеры земельного участка ( $P_{\text{мин}}$ и $P_{\text{макс}}$ ), м <sup>2</sup>	$P_{\text{мин}}=400$ , $P_{\text{макс}}=1500$
7.	Вид (виды) разрешенного использования	Для размещения индивидуального жилого дома
7.1.	Дополнительные сведения об использовании земельного участка	—
8.	Кадастровый или иной государственный учетный номер (инвентарный) здания, сооружения, объекта незавершенного строительства, расположенного на земельном участке	18:28:000026:212
9.	Сведения о земельных участках (землях общего пользования, территории общего пользования), посредством которых обеспечивается доступ	земли общего пользования
10.	Иные сведения	—

#### 4. Пояснения к сведениям об уточняемом земельном участке с кадастровым номером 18:28:000026:105 :

1. —

#### 1. Сведения о характерных точках границы уточняемого земельного участка с кадастровым номером 18:28:000026:108 :

Система координат МСК-18

Зона № 2

Обозначение характерных точек границ	Координаты, м				Метод определения координат	Формулы, примененные для расчета средней квадратической погрешности определения координат характерных точек границ ( $M_i$ ), с подставленными в такие формулы значениями и итоговые (вычисленные) значения $M_i$ , м	Описание закрепления точки
	содержатся в Едином государственном реестре недвижимости		определены в результате выполнения комплексных кадастровых работ				
	X	Y	X	Y			

## КАРТА-ПЛАН ТЕРРИТОРИИ

### Сведения об уточняемых земельных участках

1	2	3	4	5	6	7	8
н150У	—	—	533119,90	2195715,72	Метод спутниковых геодезических измерений (определений)	$Mt = \sqrt{M1^2 + M2^2} = \sqrt{0,06^2 + 0,08^2} = 0,1 \text{ м}$	—
н151У	—	—	533102,62	2195757,82	Метод спутниковых геодезических измерений (определений)	$Mt = \sqrt{M1^2 + M2^2} = \sqrt{0,06^2 + 0,08^2} = 0,1 \text{ м}$	—
н152У	—	—	533080,32	2195748,85	Метод спутниковых геодезических измерений (определений)	$Mt = \sqrt{M1^2 + M2^2} = \sqrt{0,06^2 + 0,08^2} = 0,1 \text{ м}$	—
н153У	—	—	533096,92	2195705,84	Метод спутниковых геодезических измерений (определений)	$Mt = \sqrt{M1^2 + M2^2} = \sqrt{0,06^2 + 0,08^2} = 0,1 \text{ м}$	—
н150У	—	—	533119,90	2195715,72	Метод спутниковых геодезических измерений (определений)	$Mt = \sqrt{M1^2 + M2^2} = \sqrt{0,06^2 + 0,08^2} = 0,1 \text{ м}$	—

### 2. Сведения о частях границ уточняемого земельного участка с кадастровым номером 18:28:000026:108 :

Обозначение части границ		Горизонтальное проложение (S), м	Описание прохождения части границ	Сведения о согласовании местоположения границ (согласовано/спорное)
от т.	до т.			
1	2	3	4	5
н150У	н151У	45,51	—	—
н151У	н152У	24,04	—	—
н152У	н153У	46,10	—	—
н153У	н150У	25,01	—	—

### 3. Сведения о характеристиках уточняемого земельного участка с кадастровым номером 18:28:000026:108 :

№ п/п	Наименование характеристик земельного участка	Значение характеристики
1	2	3
1.	Адрес земельного участка	—
1.1.	Сведения о местоположении земельного участка (при отсутствии адреса) в структурированном в соответствии с федеральной информационной	Удмуртская Республика, г. Глазов, ул. Пушкина, 38

## КАРТА-ПЛАН ТЕРРИТОРИИ

### Сведения об уточняемых земельных участках

1	2	3
	адресной системой виде	
1.2.	Дополнительные сведения о местоположении земельного участка	—
2.	Площадь земельного участка ± величина погрешности определения(вычисления) площади ( $P \pm \Delta P$ ), м <sup>2</sup>	1123±12
3.	Формула, примененная для вычисления предельной погрешности определения площади земельного участка, с подставленными значениями и итоговые (вычисленные) значения ( $\Delta P$ ), м <sup>2</sup>	$\Delta P = 3,5 \cdot M_t \cdot \sqrt{P_{\text{док}}} = 3,5 \cdot 0,10 \cdot \sqrt{1100} = 12$
4.	Площадь земельного участка согласно сведениям Единого государственного реестра недвижимости ( $P_{\text{кад}}$ ), м <sup>2</sup>	1100
5.	Оценка расхождения $P$ и $P_{\text{кад}}$ ( $P - P_{\text{кад}}$ ), м <sup>2</sup>	23
6.	Предельный минимальный и максимальный размеры земельного участка ( $P_{\text{мин}}$ и $P_{\text{макс}}$ ), м <sup>2</sup>	$P_{\text{мин}}=400$ , $P_{\text{макс}}=1500$
7.	Вид (виды) разрешенного использования	для индивидуального жилого дома
7.1.	Дополнительные сведения об использовании земельного участка	—
8.	Кадастровый или иной государственный учетный номер (инвентарный) здания, сооружения, объекта незавершенного строительства, расположенного на земельном участке	—
9.	Сведения о земельных участках (землях общего пользования, территории общего пользования), посредством которых обеспечивается доступ	земли общего пользования
10.	Иные сведения	—

#### 4. Пояснения к сведениям об уточняемом земельном участке с кадастровым номером 18:28:000026:108 :

1. —

#### 1. Сведения о характерных точках границы уточняемого земельного участка с кадастровым номером 18:28:000026:109 :

Система координат МСК-18

Зона № 2

Обозначение характерных точек границ	Координаты, м				Метод определения координат	Формулы, примененные для расчета средней квадратической погрешности определения координат характерных точек границ ( $M_i$ ), с подставленными в такие формулы значениями и итоговые (вычисленные) значения $M_i$ , м	Описание закрепления точки
	содержатся в Едином государственном реестре недвижимости		определены в результате выполнения комплексных кадастровых работ				
	X	Y	X	Y			

## КАРТА-ПЛАН ТЕРРИТОРИИ

### Сведения об уточняемых земельных участках

1	2	3	4	5	6	7	8
н154У	—	—	533142,82	2195725,16	Метод спутниковых геодезических измерений (определений)	$Mt = \sqrt{M1^2 + M2^2} = \sqrt{0,06^2 + 0,08^2} = 0,1 \text{ м}$	—
н155У	—	—	533131,83	2195753,13	Метод спутниковых геодезических измерений (определений)	$Mt = \sqrt{M1^2 + M2^2} = \sqrt{0,06^2 + 0,08^2} = 0,1 \text{ м}$	—
н156У	—	—	533123,65	2195750,14	Метод спутниковых геодезических измерений (определений)	$Mt = \sqrt{M1^2 + M2^2} = \sqrt{0,06^2 + 0,08^2} = 0,1 \text{ м}$	—
н157У	—	—	533117,30	2195765,52	Метод спутниковых геодезических измерений (определений)	$Mt = \sqrt{M1^2 + M2^2} = \sqrt{0,06^2 + 0,08^2} = 0,1 \text{ м}$	—
н72У	—	—	533115,72	2195764,65	Метод спутниковых геодезических измерений (определений)	$Mt = \sqrt{M1^2 + M2^2} = \sqrt{0,06^2 + 0,08^2} = 0,1 \text{ м}$	—
н158У	—	—	533102,62	2195757,82	Метод спутниковых геодезических измерений (определений)	$Mt = \sqrt{M1^2 + M2^2} = \sqrt{0,06^2 + 0,08^2} = 0,1 \text{ м}$	—
н159У	—	—	533119,90	2195715,72	Метод спутниковых геодезических измерений (определений)	$Mt = \sqrt{M1^2 + M2^2} = \sqrt{0,06^2 + 0,08^2} = 0,1 \text{ м}$	—
н154У	—	—	533142,82	2195725,16	Метод спутниковых геодезических измерений (определений)	$Mt = \sqrt{M1^2 + M2^2} = \sqrt{0,06^2 + 0,08^2} = 0,1 \text{ м}$	—

#### 2. Сведения о частях границ уточняемого земельного участка с кадастровым номером 18:28:000026:109 :

Обозначение части границ		Горизонтальное проложение (S), м	Описание прохождения части границ	Сведения о согласовании местоположения границ(согласовано/спорное)
от т.	до т.			

## КАРТА-ПЛАН ТЕРРИТОРИИ

### Сведения об уточняемых земельных участках

1	2	3	4	5
н154У	н155У	30,05	—	—
н155У	н156У	8,71	—	—
н156У	н157У	16,64	—	—
н157У	н72У	1,80	—	—
н72У	н158У	14,77	—	—
н158У	н159У	45,51	—	—
н159У	н154У	24,79	—	—

### 3. Сведения о характеристиках уточняемого земельного участка с кадастровым номером 18:28:000026:109 :

№ п/п	Наименование характеристик земельного участка	Значение характеристики
1	2	3
1.	Адрес земельного участка	—
1.1.	Сведения о местоположении земельного участка (при отсутствии адреса) в структурированном в соответствии с федеральной информационной адресной системой виде	Удмуртская Республика, г. Глазов, ул. Пушкина, дом 40
1.2.	Дополнительные сведения о местоположении земельного участка	—
2.	Площадь земельного участка ± величина погрешности определения (вычисления) площади ( $P \pm \Delta P$ ), м <sup>2</sup>	1021±11
3.	Формула, примененная для вычисления предельной погрешности определения площади земельного участка, с подставленными значениями и итоговые (вычисленные) значения ( $\Delta P$ ), м <sup>2</sup>	$\Delta P = 3,5 \cdot M_t \cdot \sqrt{P_{\text{док}}} = 3,5 \cdot 0,10 \cdot \sqrt{900} = 11$
4.	Площадь земельного участка согласно сведениям Единого государственного реестра недвижимости ( $P_{\text{кад}}$ ), м <sup>2</sup>	900
5.	Оценка расхождения $P$ и $P_{\text{кад}}$ ( $P - P_{\text{кад}}$ ), м <sup>2</sup>	121
6.	Предельный минимальный и максимальный размеры земельного участка ( $P_{\text{мин}}$ и $P_{\text{макс}}$ ), м <sup>2</sup>	$P_{\text{мин}}=400$ , $P_{\text{макс}}=1500$
7.	Вид (виды) разрешенного использования	Индивидуальное жилищное строительство
7.1.	Дополнительные сведения об использовании земельного участка	—
8.	Кадастровый или иной государственный учетный номер (инвентарный) здания, сооружения, объекта незавершенного строительства, расположенного на земельном участке	18:28:000026:195
9.	Сведения о земельных участках (землях общего пользования, территории общего пользования), посредством которых обеспечивается доступ	земли общего пользования
10.	Иные сведения	—



## КАРТА-ПЛАН ТЕРРИТОРИИ

### Сведения об уточняемых земельных участках

#### 4. Пояснения к сведениям об уточняемом земельном участке с кадастровым номером 18:28:000026:109 :

1. —

#### 1. Сведения о характерных точках границы уточняемого земельного участка с кадастровым номером 18:28:000026:116 :

Система координат —

Зона № —

Обозначение характерных точек границ	Координаты, м				Метод определения координат	Формулы, примененные для расчета средней квадратической погрешности определения координат характерных точек границ ( $M_t$ ), с подставленными в такие формулы значениями и итоговые (вычисленные) значения $M_t$ , м	Описание закрепления точки
	содержатся в Едином государственном реестре недвижимости		определены в результате выполнения комплексных кадастровых работ				
	X	Y	X	Y			
1	2	3	4	5	6	7	8
—	—	—	—	—	—	—	—

#### 2. Сведения о частях границ уточняемого земельного участка с кадастровым номером 18:28:000026:116 :

Обозначение части границ		Горизонтальное проложение (S), м	Описание прохождения части границ	Сведения о согласовании местоположения границ(согласовано/спорное)
от т.	до т.			
1	2	3	4	5
—	—	—	—	—

#### 3. Сведения о характеристиках уточняемого земельного участка с кадастровым номером 18:28:000026:116 :

№ п/п	Наименование характеристик земельного участка	Значение характеристики
1	2	3
1.	Адрес земельного участка	—
1.1.	Сведения о местоположении земельного участка (при отсутствии адреса) в структурированном в соответствии с федеральной информационной адресной системой виде	Удмуртская Республика, г. Глазов, ул. Пушкина, дом 7 "б" кв. 3
1.2.	Дополнительные сведения о местоположении земельного участка	—
2.	Площадь земельного участка $\pm$ величина погрешности определения(вычисления) площади ( $P \pm \Delta P$ ), м <sup>2</sup>	— $\pm$ 8
3.	Формула, примененная для вычисления предельной погрешности определения площади земельного участка, с подставленными значениями и итоговые (вычисленные) значения ( $\Delta P$ ), м <sup>2</sup>	$\Delta P = 3,5 \cdot M_t \cdot \sqrt{P_{\text{док}}} = 3,5 \cdot 0,10 \cdot \sqrt{548} = 8$

## КАРТА-ПЛАН ТЕРРИТОРИИ

### Сведения об уточняемых земельных участках

1	2	3
4.	Площадь земельного участка согласно сведениям Единого государственного реестра недвижимости (Ркад), м <sup>2</sup>	548
5.	Оценка расхождения Р и Ркад (Р – Ркад), м <sup>2</sup>	—
6.	Предельный минимальный и максимальный размеры земельного участка (Рмин и Рмакс), м <sup>2</sup>	Рмин=400, Рмакс=1500
7.	Вид (виды) разрешенного использования	Для обслуживания квартиры № 3 в жилом доме
7.1.	Дополнительные сведения об использовании земельного участка	—
8.	Кадастровый или иной государственный учетный номер (инвентарный) здания, сооружения, объекта незавершенного строительства, расположенного на земельном участке	—
9.	Сведения о земельных участках (землях общего пользования, территории общего пользования), посредством которых обеспечивается доступ	земли общего пользования
10.	Иные сведения	—

#### 4. Пояснения к сведениям об уточняемом земельном участке с кадастровым номером 18:28:000026:116 :

1.	—
----	---

#### 1. Сведения о характерных точках границы уточняемого земельного участка с кадастровым номером 18:28:000026:128 :

Система координат МСК-18

Зона № 2

Обозначение характерных точек границ	Координаты, м				Метод определения координат	Формулы, примененные для расчета средней квадратической погрешности определения координат характерных точек границ (M <sub>i</sub> ), с подставленными в такие формулы значениями и итоговые (вычисленные) значения M <sub>i</sub> , м	Описание закрепления точки
	содержатся в Едином государственном реестре недвижимости		определены в результате выполнения комплексных кадастровых работ				
	X	Y	X	Y			
1	2	3	4	5	6	7	8
н160У	—	—	532953,27	2195646,29	Метод спутниковых геодезических измерений (определений)	$M_t = \text{SQRT}(M_1^2 + M_2^2) = \text{SQRT}(0,06^2 + 0,08^2) = 0,1 \text{ м}$	—
н161У	—	—	532945,86	2195666,78	Метод спутниковых геодезических измерений	$M_t = \text{SQRT}(M_1^2 + M_2^2) = \text{SQRT}(0,06^2 + 0,08^2) = 0,1 \text{ м}$	—

## КАРТА-ПЛАН ТЕРРИТОРИИ

### Сведения об уточняемых земельных участках

						(определений)	
н162У	—	—	532938,74	2195688,67	Метод спутниковых геодезических измерений (определений)	$Mt = \sqrt{M1^2 + M2^2} = \sqrt{0,06^2 + 0,08^2} = 0,1 \text{ м}$	—
н163У	—	—	532936,81	2195691,75	Метод спутниковых геодезических измерений (определений)	$Mt = \sqrt{M1^2 + M2^2} = \sqrt{0,06^2 + 0,08^2} = 0,1 \text{ м}$	—
н164У	—	—	532927,00	2195688,01	Метод спутниковых геодезических измерений (определений)	$Mt = \sqrt{M1^2 + M2^2} = \sqrt{0,06^2 + 0,08^2} = 0,1 \text{ м}$	—
н165У	—	—	532925,23	2195687,43	Метод спутниковых геодезических измерений (определений)	$Mt = \sqrt{M1^2 + M2^2} = \sqrt{0,06^2 + 0,08^2} = 0,1 \text{ м}$	—
н166У	—	—	532939,95	2195641,43	Метод спутниковых геодезических измерений (определений)	$Mt = \sqrt{M1^2 + M2^2} = \sqrt{0,06^2 + 0,08^2} = 0,1 \text{ м}$	—
н160У	—	—	532953,27	2195646,29	Метод спутниковых геодезических измерений (определений)	$Mt = \sqrt{M1^2 + M2^2} = \sqrt{0,06^2 + 0,08^2} = 0,1 \text{ м}$	—

#### 2. Сведения о частях границ уточняемого земельного участка с кадастровым номером 18:28:000026:128 :

Обозначение части границ		Горизонтальное проложение (S), м	Описание прохождения части границ	Сведения о согласовании местоположения границ (согласовано/спорное)
от т.	до т.			
1	2	3	4	5
н160У	н161У	21,79	—	—
н161У	н162У	23,02	—	—
н162У	н163У	3,63	—	—
н163У	н164У	10,50	—	—
н164У	н165У	1,86	—	—
н165У	н166У	48,30	—	—
н166У	н160У	14,18	—	—

## КАРТА-ПЛАН ТЕРРИТОРИИ

### Сведения об уточняемых земельных участках

#### 3. Сведения о характеристиках уточняемого земельного участка с кадастровым номером 18:28:000026:128 :

№ п/п	Наименование характеристик земельного участка	Значение характеристики
1	2	3
1.	Адрес земельного участка	—
1.1.	Сведения о местоположении земельного участка (при отсутствии адреса) в структурированном в соответствии с федеральной информационной адресной системой виде	Удмуртская Республика, г. Глазов, ул. Мопра, 2 "а"
1.2.	Дополнительные сведения о местоположении земельного участка	—
2.	Площадь земельного участка ± величина погрешности определения (вычисления) площади ( $P \pm \Delta P$ ), м <sup>2</sup>	651±9
3.	Формула, примененная для вычисления предельной погрешности определения площади земельного участка, с подставленными значениями и итоговые (вычисленные) значения ( $\Delta P$ ), м <sup>2</sup>	$\Delta P = 3,5 \cdot M_t \cdot \sqrt{P_{\text{ДОК}}} = 3,5 \cdot 0,10 \cdot \sqrt{653} = 9$
4.	Площадь земельного участка согласно сведениям Единого государственного реестра недвижимости ( $P_{\text{кад}}$ ), м <sup>2</sup>	653
5.	Оценка расхождения $P$ и $P_{\text{кад}}$ ( $P - P_{\text{кад}}$ ), м <sup>2</sup>	-2
6.	Предельный минимальный и максимальный размеры земельного участка ( $P_{\text{мин}}$ и $P_{\text{макс}}$ ), м <sup>2</sup>	$P_{\text{мин}}=400$ , $P_{\text{макс}}=1500$
7.	Вид (виды) разрешенного использования	Индивидуальное жилищное строительство
7.1.	Дополнительные сведения об использовании земельного участка	—
8.	Кадастровый или иной государственный учетный номер (инвентарный) здания, сооружения, объекта незавершенного строительства, расположенного на земельном участке	18:28:000026:296
9.	Сведения о земельных участках (землях общего пользования, территории общего пользования), посредством которых обеспечивается доступ	земли общего пользования
10.	Иные сведения	—

#### 4. Пояснения к сведениям об уточняемом земельном участке с кадастровым номером 18:28:000026:128 :

1.	—
----	---

#### 1. Сведения о характерных точках границы уточняемого земельного участка с кадастровым номером 18:28:000026:130 :

## КАРТА-ПЛАН ТЕРРИТОРИИ

### Сведения об уточняемых земельных участках

Система координат МСК-18					Зона № 2		
Обозначение характерных точек границ	Координаты, м				Метод определения координат	Формулы, примененные для расчета средней квадратической погрешности определения координат характерных точек границ (M <sub>t</sub> ), с подставленными в такие формулы значениями и итоговые (вычисленные) значения M <sub>t</sub> , м	Описание закрепления точки
	содержатся в Едином государственном реестре недвижимости		определены в результате выполнения комплексных кадастровых работ				
	X	Y	X	Y			
1	2	3	4	5	6	7	8
н175У	—	—	532990,64	2195563,44	Метод спутниковых геодезических измерений (определений)	$M_t = \text{SQRT}(M_1^2 + M_2^2) = \text{SQRT}(0,06^2 + 0,08^2) = 0,1 \text{ м}$	—
н176У	—	—	532997,76	2195566,62	Метод спутниковых геодезических измерений (определений)	$M_t = \text{SQRT}(M_1^2 + M_2^2) = \text{SQRT}(0,06^2 + 0,08^2) = 0,1 \text{ м}$	—
н177У	—	—	533000,89	2195568,03	Метод спутниковых геодезических измерений (определений)	$M_t = \text{SQRT}(M_1^2 + M_2^2) = \text{SQRT}(0,06^2 + 0,08^2) = 0,1 \text{ м}$	—
н178У	—	—	533000,88	2195569,31	Метод спутниковых геодезических измерений (определений)	$M_t = \text{SQRT}(M_1^2 + M_2^2) = \text{SQRT}(0,06^2 + 0,08^2) = 0,1 \text{ м}$	—
3	—	—	532994,35	2195590,01	—	—	—
2	—	—	532967,93	2195579,84	—	—	—
н179У	—	—	532964,72	2195578,99	Метод спутниковых геодезических измерений (определений)	$M_t = \text{SQRT}(M_1^2 + M_2^2) = \text{SQRT}(0,06^2 + 0,08^2) = 0,1 \text{ м}$	—
н180У	—	—	532971,12	2195556,80	Метод спутниковых геодезических измерений	$M_t = \text{SQRT}(M_1^2 + M_2^2) = \text{SQRT}(0,06^2 + 0,08^2) = 0,1 \text{ м}$	—

## КАРТА-ПЛАН ТЕРРИТОРИИ

### Сведения об уточняемых земельных участках

н181У	—	—	532983,96	2195560,93	(определений) Метод спутниковых геодезических измерений (определений)	$M_t = \text{SQRT}(M_1^2 + M_2^2) = \text{SQRT}(0,06^2 + 0,08^2) = 0,1 \text{ м}$	—
н175У	—	—	532990,64	2195563,44	(определений) Метод спутниковых геодезических измерений (определений)	$M_t = \text{SQRT}(M_1^2 + M_2^2) = \text{SQRT}(0,06^2 + 0,08^2) = 0,1 \text{ м}$	—

### 2. Сведения о частях границ уточняемого земельного участка с кадастровым номером 18:28:000026:130 :

Обозначение части границ		Горизонтальное проложение (S), м	Описание прохождения части границ	Сведения о согласовании местоположения границ (согласовано/спорное)
от т.	до т.			
1	2	3	4	5
н175У	н176У	7,80	—	—
н176У	н177У	3,43	—	—
н177У	н178У	1,28	—	—
н178У	3	21,71	—	—
3	2	28,31	—	—
2	н179У	3,32	—	—
н179У	н180У	23,09	—	—
н180У	н181У	13,49	—	—
н181У	н175У	7,14	—	—

### 3. Сведения о характеристиках уточняемого земельного участка с кадастровым номером 18:28:000026:130 :

№ п/п	Наименование характеристик земельного участка	Значение характеристики
1	2	3
1.	Адрес земельного участка	—
1.1.	Сведения о местоположении земельного участка (при отсутствии адреса) в структурированном в соответствии с федеральной информационной адресной системой виде	Удмуртская Республика, г. Глазов, ул. МОПРА, дом 6
1.2.	Дополнительные сведения о местоположении земельного участка	—
2.	Площадь земельного участка ± величина погрешности определения (вычисления) площади ( $P \pm \Delta P$ ), м <sup>2</sup>	740±10
3.	Формула, примененная для вычисления предельной погрешности определения площади земельного участка, с подставленными значениями и итоговые (вычисленные) значения ( $\Delta P$ ), м <sup>2</sup>	$\Delta P = 3,5 \cdot M_t \cdot \sqrt{P_{\text{док}}} = 3,5 \cdot 0,10 \cdot \sqrt{764} = 10$

## КАРТА-ПЛАН ТЕРРИТОРИИ

### Сведения об уточняемых земельных участках

1	2	3
4.	Площадь земельного участка согласно сведениям Единого государственного реестра недвижимости (Ркад), м <sup>2</sup>	764
5.	Оценка расхождения Р и Ркад (Р – Ркад), м <sup>2</sup>	-24
6.	Предельный минимальный и максимальный размеры земельного участка (Рмин и Рмакс), м <sup>2</sup>	Рмин=400, Рмакс=1500
7.	Вид (виды) разрешенного использования	размещение индивидуального жилого дома
7.1.	Дополнительные сведения об использовании земельного участка	—
8.	Кадастровый или иной государственный учетный номер (инвентарный) здания, сооружения, объекта незавершенного строительства, расположенного на земельном участке	18:28:000026:347
9.	Сведения о земельных участках (землях общего пользования, территории общего пользования), посредством которых обеспечивается доступ	земли общего пользования
10.	Иные сведения	—

#### 4. Пояснения к сведениям об уточняемом земельном участке с кадастровым номером 18:28:000026:130 :

1.	—
----	---

#### 1. Сведения о характерных точках границы уточняемого земельного участка с кадастровым номером 18:28:000026:149 :

Система координат МСК-18

Зона № 2

Обозначение характерных точек границ	Координаты, м				Метод определения координат	Формулы, примененные для расчета средней квадратической погрешности определения координат характерных точек границ (M <sub>i</sub> ), с подставленными в такие формулы значениями и итоговые (вычисленные) значения M <sub>i</sub> , м	Описание закрепления точки
	содержатся в Едином государственном реестре недвижимости		определены в результате выполнения комплексных кадастровых работ				
	X	Y	X	Y			
1	2	3	4	5	6	7	8
н22У	—	—	533209,34	2195640,90	Метод спутниковых геодезических измерений (определений)	$M_t = \text{SQRT}(M_1^2 + M_2^2) = \text{SQRT}(0,06^2 + 0,08^2) = 0,1 \text{ м}$	—
н23У	—	—	533208,46	2195642,05	Метод спутниковых геодезических измерений	$M_t = \text{SQRT}(M_1^2 + M_2^2) = \text{SQRT}(0,06^2 + 0,08^2) = 0,1 \text{ м}$	—

## КАРТА-ПЛАН ТЕРРИТОРИИ

### Сведения об уточняемых земельных участках

						(определений)	
н24У	—	—	533170,63	2195626,57	Метод спутниковых геодезических измерений (определений)	$M_t = \text{SQRT}(M_1^2 + M_2^2) = \text{SQRT}(0,06^2 + 0,08^2) = 0,1 \text{ м}$	—
н25У	—	—	533172,46	2195623,30	Метод спутниковых геодезических измерений (определений)	$M_t = \text{SQRT}(M_1^2 + M_2^2) = \text{SQRT}(0,06^2 + 0,08^2) = 0,1 \text{ м}$	—
н22У	—	—	533209,34	2195640,90	Метод спутниковых геодезических измерений (определений)	$M_t = \text{SQRT}(M_1^2 + M_2^2) = \text{SQRT}(0,06^2 + 0,08^2) = 0,1 \text{ м}$	—

### 2. Сведения о частях границ уточняемого земельного участка с кадастровым номером 18:28:000026:149 :

Обозначение части границ		Горизонтальное проложение (S), м	Описание прохождения части границ	Сведения о согласовании местоположения границ (согласовано/спорное)
от т.	до т.			
1	2	3	4	5
н22У	н23У	1,45	—	—
н23У	н24У	40,87	—	—
н24У	н25У	3,75	—	—
н25У	н22У	40,86	—	—

### 3. Сведения о характеристиках уточняемого земельного участка с кадастровым номером 18:28:000026:149 :

№ п/п	Наименование характеристик земельного участка	Значение характеристики
1	2	3
1.	Адрес земельного участка	—
1.1.	Сведения о местоположении земельного участка (при отсутствии адреса) в структурированном в соответствии с федеральной информационной адресной системой виде	Удмуртская Республика, г. Глазов, ул. Кирова, дом 93
1.2.	Дополнительные сведения о местоположении земельного участка	—
2.	Площадь земельного участка ± величина погрешности определения (вычисления) площади ( $P \pm \Delta P$ ), м <sup>2</sup>	105±2
3.	Формула, примененная для вычисления предельной погрешности определения площади земельного участка, с подставленными значениями и итоговые (вычисленные) значения ( $\Delta P$ ), м <sup>2</sup>	$\Delta P = 3,5 \cdot M_t \cdot \sqrt{P_{\text{ДОК}}} = 3,5 \cdot 0,10 \cdot \sqrt{20} = 2$
4.	Площадь земельного участка согласно сведениям Единого	20



## КАРТА-ПЛАН ТЕРРИТОРИИ

### Сведения об уточняемых земельных участках

1	2	3
	государственного реестра недвижимости (Ркад), м <sup>2</sup>	
5.	Оценка расхождения Р и Ркад (Р – Ркад), м <sup>2</sup>	85
6.	Предельный минимальный и максимальный размеры земельного участка (Рмин и Рмакс), м <sup>2</sup>	Рмин=400, Рмакс=1500
7.	Вид (виды) разрешенного использования	размещение торговой точки
7.1.	Дополнительные сведения об использовании земельного участка	—
8.	Кадастровый или иной государственный учетный номер (инвентарный) здания, сооружения, объекта незавершенного строительства, расположенного на земельном участке	—
9.	Сведения о земельных участках (землях общего пользования, территории общего пользования), посредством которых обеспечивается доступ	земли общего пользования
10.	Иные сведения	—

#### 4. Пояснения к сведениям об уточняемом земельном участке с кадастровым номером 18:28:000026:149 :

1. —

#### 1. Сведения о характерных точках границы уточняемого земельного участка с кадастровым номером 18:28:000026:151 :

Система координат МСК-18

Зона № 2

Обозначение характерных точек границ	Координаты, м				Метод определения координат	Формулы, примененные для расчета средней квадратической погрешности определения координат характерных точек границ (M <sub>t</sub> ), с подставленными в такие формулы значениями и итоговые (вычисленные) значения M <sub>t</sub> , м	Описание закрепления точки
	содержатся в Едином государственном реестре недвижимости		определены в результате выполнения комплексных кадастровых работ				
	X	Y	X	Y			
1	2	3	4	5	6	7	8
н187У	—	—	532806,81	2195392,14	Метод спутниковых геодезических измерений (определений)	$M_t = \text{SQRT}(M_1^2 + M_2^2) = \text{SQRT}(0,06^2 + 0,08^2) = 0,1 \text{ м}$	—
н188У	—	—	532814,55	2195395,30	Метод спутниковых геодезических измерений (определений)	$M_t = \text{SQRT}(M_1^2 + M_2^2) = \text{SQRT}(0,06^2 + 0,08^2) = 0,1 \text{ м}$	—

## КАРТА-ПЛАН ТЕРРИТОРИИ

### Сведения об уточняемых земельных участках

9	—	—	532820,92	2195398,54	—	—	—
8	—	—	532817,28	2195406,45	—	—	—
7	—	—	532817,69	2195406,64	—	—	—
н189У	—	—	532816,79	2195413,05	Метод спутниковых геодезических измерений (определений)	$Mt = \text{SQRT}(M1^2 + M2^2) = \text{SQRT}(0,06^2 + 0,08^2) = 0,1 \text{ м}$	—
н190У	—	—	532816,69	2195413,72	Метод спутниковых геодезических измерений (определений)	$Mt = \text{SQRT}(M1^2 + M2^2) = \text{SQRT}(0,06^2 + 0,08^2) = 0,1 \text{ м}$	—
16	—	—	532815,09	2195413,69	—	—	—
н191У	—	—	532805,05	2195412,10	Метод спутниковых геодезических измерений (определений)	$Mt = \text{SQRT}(M1^2 + M2^2) = \text{SQRT}(0,06^2 + 0,08^2) = 0,1 \text{ м}$	—
15	—	—	532799,50	2195410,95	—	—	—
10	—	—	532780,41	2195407,50	—	—	—
н192У	—	—	532783,44	2195382,52	Метод спутниковых геодезических измерений (определений)	$Mt = \text{SQRT}(M1^2 + M2^2) = \text{SQRT}(0,06^2 + 0,08^2) = 0,1 \text{ м}$	—
н193У	—	—	532794,07	2195384,55	Метод спутниковых геодезических измерений (определений)	$Mt = \text{SQRT}(M1^2 + M2^2) = \text{SQRT}(0,06^2 + 0,08^2) = 0,1 \text{ м}$	—
н194У	—	—	532793,74	2195386,60	Метод спутниковых геодезических измерений (определений)	$Mt = \text{SQRT}(M1^2 + M2^2) = \text{SQRT}(0,06^2 + 0,08^2) = 0,1 \text{ м}$	—
н195У	—	—	532804,03	2195390,91	Метод спутниковых геодезических измерений (определений)	$Mt = \text{SQRT}(M1^2 + M2^2) = \text{SQRT}(0,06^2 + 0,08^2) = 0,1 \text{ м}$	—
н187У	—	—	532806,81	2195392,14	Метод спутниковых геодезических измерений	$Mt = \text{SQRT}(M1^2 + M2^2) = \text{SQRT}(0,06^2 + 0,08^2) = 0,1 \text{ м}$	—

## КАРТА-ПЛАН ТЕРРИТОРИИ

### Сведения об уточняемых земельных участках

(определений)

#### 2. Сведения о частях границ уточняемого земельного участка с кадастровым номером 18:28:000026:151 :

Обозначение части границ		Горизонтальное проложение (S), м	Описание прохождения части границ	Сведения о согласовании местоположения границ(согласовано/спорное)
от т.	до т.			
1	2	3	4	5
н187У	н188У	8,36	—	—
н188У	9	7,15	—	—
9	8	8,71	—	—
8	7	0,45	—	—
7	н189У	6,47	—	—
н189У	н190У	0,68	—	—
н190У	16	1,60	—	—
16	н191У	10,17	—	—
н191У	15	5,67	—	—
15	10	19,40	—	—
10	н192У	25,16	—	—
н192У	н193У	10,82	—	—
н193У	н194У	2,08	—	—
н194У	н195У	11,16	—	—
н195У	н187У	3,04	—	—

#### 3. Сведения о характеристиках уточняемого земельного участка с кадастровым номером 18:28:000026:151 :

№ п/п	Наименование характеристик земельного участка	Значение характеристики
1	2	3
1.	Адрес земельного участка	Удмуртская респ., г. Глазов, ул. Вятская, д. 50
1.1.	Сведения о местоположении земельного участка (при отсутствии адреса) в структурированном в соответствии с федеральной информационной адресной системой виде	—
1.2.	Дополнительные сведения о местоположении земельного участка	—
2.	Площадь земельного участка ± величина погрешности определения(вычисления) площади ( $P \pm \Delta P$ ), м <sup>2</sup>	801±9
3.	Формула, примененная для вычисления предельной погрешности определения площади земельного участка, с подставленными значениями и итоговые (вычисленные) значения ( $\Delta P$ ), м <sup>2</sup>	$\Delta P = 3,5 \cdot M_t \cdot \sqrt{P_{\text{док}}} = 3,5 \cdot 0,10 \cdot \sqrt{736} = 9$
4.	Площадь земельного участка согласно сведениям Единого государственного реестра недвижимости ( $P_{\text{кад}}$ ), м <sup>2</sup>	736

## КАРТА-ПЛАН ТЕРРИТОРИИ

### Сведения об уточняемых земельных участках

1	2	3
5.	Оценка расхождения Р и Ркад (Р – Ркад), м <sup>2</sup>	65
6.	Предельный минимальный и максимальный размеры земельного участка (Рмин и Рмакс), м <sup>2</sup>	Рмин=400, Рмакс=1500
7.	Вид (виды) разрешенного использования	Для обслуживания жилого дома
7.1.	Дополнительные сведения об использовании земельного участка	—
8.	Кадастровый или иной государственный учетный номер (инвентарный) здания, сооружения, объекта незавершенного строительства, расположенного на земельном участке	18:28:000026:179
9.	Сведения о земельных участках (землях общего пользования, территории общего пользования), посредством которых обеспечивается доступ	земли общего пользования
10.	Иные сведения	—

#### 4. Пояснения к сведениям об уточняемом земельном участке с кадастровым номером 18:28:000026:151 :

1.	—
----	---

#### 1. Сведения о характерных точках границы уточняемого земельного участка с кадастровым номером 18:28:000026:155 :

##### Система координат МСК-18

Зона № 2

Обозначение характерных точек границ	Координаты, м				Метод определения координат	Формулы, примененные для расчета средней квадратической погрешности определения координат характерных точек границ (M <sub>t</sub> ), с подставленными в такие формулы значениями и итоговые (вычисленные) значения M <sub>t</sub> , м	Описание закрепления точки
	содержатся в Едином государственном реестре недвижимости		определены в результате выполнения комплексных кадастровых работ				
	X	Y	X	Y			
1	2	3	4	5	6	7	8
н122У	—	—	533011,92	2195529,80	Метод спутниковых геодезических измерений (определений)	$M_t = \text{SQRT}(M_1^2 + M_2^2) = \text{SQRT}(0,06^2 + 0,08^2) = 0,1 \text{ м}$	—
н196У	—	—	533008,48	2195537,68	Метод спутниковых геодезических измерений (определений)	$M_t = \text{SQRT}(M_1^2 + M_2^2) = \text{SQRT}(0,06^2 + 0,08^2) = 0,1 \text{ м}$	—
н120У	—	—	532999,63	2195551,07	Метод спутниковых	$M_t = \text{SQRT}(M_1^2 + M_2^2) =$	—

## КАРТА-ПЛАН ТЕРРИТОРИИ

### Сведения об уточняемых земельных участках

					геодезических измерений (определений)	$\text{SQRT}(0,06^2+0,08^2) = 0,1 \text{ м}$	
н197У	—	—	532997,79	2195554,68	Метод спутниковых геодезических измерений (определений)	$Mt = \text{SQRT}(M1^2+M2^2) = \text{SQRT}(0,06^2+0,08^2) = 0,1 \text{ м}$	—
н198У	—	—	532989,12	2195552,19	Метод спутниковых геодезических измерений (определений)	$Mt = \text{SQRT}(M1^2+M2^2) = \text{SQRT}(0,06^2+0,08^2) = 0,1 \text{ м}$	—
н199У	—	—	532972,56	2195545,08	Метод спутниковых геодезических измерений (определений)	$Mt = \text{SQRT}(M1^2+M2^2) = \text{SQRT}(0,06^2+0,08^2) = 0,1 \text{ м}$	—
н200У	—	—	532979,71	2195519,21	Метод спутниковых геодезических измерений (определений)	$Mt = \text{SQRT}(M1^2+M2^2) = \text{SQRT}(0,06^2+0,08^2) = 0,1 \text{ м}$	—
н201У	—	—	532983,44	2195518,99	Метод спутниковых геодезических измерений (определений)	$Mt = \text{SQRT}(M1^2+M2^2) = \text{SQRT}(0,06^2+0,08^2) = 0,1 \text{ м}$	—
н122У	—	—	533011,92	2195529,80	Метод спутниковых геодезических измерений (определений)	$Mt = \text{SQRT}(M1^2+M2^2) = \text{SQRT}(0,06^2+0,08^2) = 0,1 \text{ м}$	—

#### 2. Сведения о частях границ уточняемого земельного участка с кадастровым номером 18:28:000026:155 :

Обозначение части границ		Горизонтальное проложение (S), м	Описание прохождения части границ	Сведения о согласовании местоположения границ(согласовано/спорное)
от т.	до т.			
1	2	3	4	5
н122У	н196У	8,60	—	—
н196У	н120У	16,05	—	—
н120У	н197У	4,05	—	—
н197У	н198У	9,02	—	—
н198У	н199У	18,02	—	—

## КАРТА-ПЛАН ТЕРРИТОРИИ

### Сведения об уточняемых земельных участках

н199У	н200У	26,84	—	—
н200У	н201У	3,74	—	—
н201У	н122У	30,46	—	—

### 3. Сведения о характеристиках уточняемого земельного участка с кадастровым номером 18:28:000026:155 :

№ п/п	Наименование характеристик земельного участка	Значение характеристики
1	2	3
1.	Адрес земельного участка	—
1.1.	Сведения о местоположении земельного участка (при отсутствии адреса) в структурированном в соответствии с федеральной информационной адресной системой виде	Удмуртская Республика, г. Глазов, ул. МОПРА, 8
1.2.	Дополнительные сведения о местоположении земельного участка	—
2.	Площадь земельного участка ± величина погрешности определения(вычисления) площади ( $P \pm \Delta P$ ), м <sup>2</sup>	879±9
3.	Формула, примененная для вычисления предельной погрешности определения площади земельного участка, с подставленными значениями и итоговые (вычисленные) значения ( $\Delta P$ ), м <sup>2</sup>	$\Delta P = 3,5 \cdot M_t \cdot \sqrt{P_{\text{док}}} = 3,5 \cdot 0,10 \cdot \sqrt{600} = 9$
4.	Площадь земельного участка согласно сведениям Единого государственного реестра недвижимости ( $P_{\text{кад}}$ ), м <sup>2</sup>	600
5.	Оценка расхождения $P$ и $P_{\text{кад}}$ ( $P - P_{\text{кад}}$ ), м <sup>2</sup>	279
6.	Предельный минимальный и максимальный размеры земельного участка ( $P_{\text{мин}}$ и $P_{\text{макс}}$ ), м <sup>2</sup>	$P_{\text{мин}}=400$ , $P_{\text{макс}}=1500$
7.	Вид (виды) разрешенного использования	Для индивидуального жилищного строительства
7.1.	Дополнительные сведения об использовании земельного участка	—
8.	Кадастровый или иной государственный учетный номер (инвентарный) здания, сооружения, объекта незавершенного строительства, расположенного на земельном участке	18:28:000026:304
9.	Сведения о земельных участках (землях общего пользования, территории общего пользования), посредством которых обеспечивается доступ	земли общего пользования
10.	Иные сведения	—

### 4. Пояснения к сведениям об уточняемом земельном участке с кадастровым номером 18:28:000026:155 :

1.	—
----	---

### 1. Сведения о характерных точках границы уточняемого земельного участка с кадастровым номером 18:28:000026:157 :

## КАРТА-ПЛАН ТЕРРИТОРИИ

### Сведения об уточняемых земельных участках

Система координат МСК-18					Зона № 2		
Обозначение характерных точек границ	Координаты, м				Метод определения координат	Формулы, примененные для расчета средней квадратической погрешности определения координат характерных точек границ (M <sub>t</sub> ), с подставленными в такие формулы значениями и итоговые (вычисленные) значения M <sub>t</sub> , м	Описание закрепления точки
	содержатся в Едином государственном реестре недвижимости		определены в результате выполнения комплексных кадастровых работ				
	X	Y	X	Y			
1	2	3	4	5	6	7	8
н202У	—	—	533004,71	2195668,20	Метод спутниковых геодезических измерений (определений)	$M_t = \text{SQRT}(M_1^2 + M_2^2) = \text{SQRT}(0,06^2 + 0,08^2) = 0,1 \text{ м}$	—
н203У	—	—	533004,45	2195670,58	Метод спутниковых геодезических измерений (определений)	$M_t = \text{SQRT}(M_1^2 + M_2^2) = \text{SQRT}(0,06^2 + 0,08^2) = 0,1 \text{ м}$	—
н204У	—	—	532987,50	2195709,47	Метод спутниковых геодезических измерений (определений)	$M_t = \text{SQRT}(M_1^2 + M_2^2) = \text{SQRT}(0,06^2 + 0,08^2) = 0,1 \text{ м}$	—
н205У	—	—	532986,91	2195709,92	Метод спутниковых геодезических измерений (определений)	$M_t = \text{SQRT}(M_1^2 + M_2^2) = \text{SQRT}(0,06^2 + 0,08^2) = 0,1 \text{ м}$	—
266	—	—	532979,53	2195707,11	—	—	—
н206У	—	—	532964,68	2195699,49	Метод спутниковых геодезических измерений (определений)	$M_t = \text{SQRT}(M_1^2 + M_2^2) = \text{SQRT}(0,06^2 + 0,08^2) = 0,1 \text{ м}$	—
338	—	—	532973,16	2195677,57	—	—	—
н207У	—	—	532978,10	2195663,94	Метод спутниковых геодезических измерений	$M_t = \text{SQRT}(M_1^2 + M_2^2) = \text{SQRT}(0,06^2 + 0,08^2) = 0,1 \text{ м}$	—

## КАРТА-ПЛАН ТЕРРИТОРИИ

### Сведения об уточняемых земельных участках

					(определений)		
336	—	—	532981,09	2195657,35	—	—	—
н202У	—	—	533004,71	2195668,20	Метод спутниковых геодезических измерений (определений)	$M_t = \text{SQRT}(M_1^2 + M_2^2) =$ $\text{SQRT}(0,06^2 + 0,08^2) = 0,1 \text{ м}$	—

### 2. Сведения о частях границ уточняемого земельного участка с кадастровым номером 18:28:000026:157 :

Обозначение части границ		Горизонтальное положение (S), м	Описание прохождения части границ	Сведения о согласовании местоположения границ(согласовано/спорное)
от т.	до т.			
1	2	3	4	5
н202У	н203У	2,39	—	—
н203У	н204У	42,42	—	—
н204У	н205У	0,74	—	—
н205У	266	7,90	—	—
266	н206У	16,69	—	—
н206У	338	23,50	—	—
338	н207У	14,50	—	—
н207У	336	7,24	—	—
336	н202У	25,99	—	—

### 3. Сведения о характеристиках уточняемого земельного участка с кадастровым номером 18:28:000026:157 :

№ п/п	Наименование характеристик земельного участка	Значение характеристики
1	2	3
1.	Адрес земельного участка	—
1.1.	Сведения о местоположении земельного участка (при отсутствии адреса) в структурированном в соответствии с федеральной информационной адресной системой виде	Удмуртская Республика, г. Глазов, ул. Пушкина, дом 28
1.2.	Дополнительные сведения о местоположении земельного участка	—
2.	Площадь земельного участка ± величина погрешности определения(вычисления) площади ( $P \pm \Delta P$ ), м <sup>2</sup>	1179±11
3.	Формула, примененная для вычисления предельной погрешности определения площади земельного участка, с подставленными значениями и итоговые (вычисленные) значения ( $\Delta P$ ), м <sup>2</sup>	$\Delta P = 3,5 \cdot M_t \cdot \sqrt{P_{\text{ДОК}}} = 3,5 \cdot 0,10 \cdot \sqrt{1000} = 11$
4.	Площадь земельного участка согласно сведениям Единого государственного реестра недвижимости ( $P_{\text{кад}}$ ), м <sup>2</sup>	1000
5.	Оценка расхождения $P$ и $P_{\text{кад}}$ ( $P - P_{\text{кад}}$ ), м <sup>2</sup>	179



**КАРТА-ПЛАН ТЕРРИТОРИИ****Сведения об уточняемых земельных участках**

<b>1</b>	<b>2</b>	<b>3</b>
6.	Предельный минимальный и максимальный размеры земельного участка ( <b>Р<sub>мин</sub></b> и <b>Р<sub>макс</sub></b> ), м <sup>2</sup>	Р <sub>мин</sub> =400, Р <sub>макс</sub> =1500
7.	Вид (виды) разрешенного использования	Индивидуальное жилищное строительство
7.1.	Дополнительные сведения об использовании земельного участка	—
8.	Кадастровый или иной государственный учетный номер (инвентарный) здания, сооружения, объекта незавершенного строительства, расположенного на земельном участке	18:28:000026:163
9.	Сведения о земельных участках (землях общего пользования, территории общего пользования), посредством которых обеспечивается доступ	земли общего пользования
10.	Иные сведения	—

**4. Пояснения к сведениям об уточняемом земельном участке с кадастровым номером 18:28:000026:157 :**

1.	—
----	---

## КАРТА-ПЛАН ТЕРРИТОРИИ

### Сведения об уточняемых земельных участках, необходимые для исправления реестровых ошибок в сведениях о местоположении их границ

#### 1. Сведения о характерных точках границ уточняемого земельного участка с кадастровым номером 18:28:000026:51

Система координат МСК-18					Зона № 2		
Обозначение характерных точек границ	Координаты, м				Метод определения координат	Формулы, примененные для расчета средней квадратической погрешности определения координат характерных точек границ (M <sub>t</sub> ), с подставленными в такие формулы значениями и итоговые (вычисленные) значения M <sub>t</sub> , м	Описание закрепления точки
	содержатся в Едином государственном реестре недвижимости		определены в результате выполнения комплексных кадастровых работ				
	X	Y	X	Y			
1	2	3	4	5	6	7	8
н48У	—	—	533054,97	2195737,62	Метод спутниковых геодезических измерений (определений)	$M_t = \text{SQRT}(M_1^2 + M_2^2) =$ $\text{SQRT}(0,06^2 + 0,08^2) = 0,1 \text{ м}$	—
н49У	—	—	533047,78	2195755,08	Метод спутниковых геодезических измерений (определений)	$M_t = \text{SQRT}(M_1^2 + M_2^2) =$ $\text{SQRT}(0,06^2 + 0,08^2) = 0,1 \text{ м}$	—
н50У	—	—	533034,18	2195782,55	Метод спутниковых геодезических измерений (определений)	$M_t = \text{SQRT}(M_1^2 + M_2^2) =$ $\text{SQRT}(0,06^2 + 0,08^2) = 0,1 \text{ м}$	—
н51У	—	—	533014,06	2195773,39	Метод спутниковых геодезических измерений (определений)	$M_t = \text{SQRT}(M_1^2 + M_2^2) =$ $\text{SQRT}(0,06^2 + 0,08^2) = 0,1 \text{ м}$	—
н52У	—	—	533017,55	2195764,41	Метод спутниковых геодезических измерений (определений)	$M_t = \text{SQRT}(M_1^2 + M_2^2) =$ $\text{SQRT}(0,06^2 + 0,08^2) = 0,1 \text{ м}$	—
н53У	—	—	533019,26	2195759,29	Метод спутниковых геодезических измерений (определений)	$M_t = \text{SQRT}(M_1^2 + M_2^2) =$ $\text{SQRT}(0,06^2 + 0,08^2) = 0,1 \text{ м}$	—

## КАРТА-ПЛАН ТЕРРИТОРИИ

### Сведения об уточняемых земельных участках, необходимые для исправления реестровых ошибок в сведениях о местоположении их границ

н54У	—	—	533032,99	2195729,30	Метод спутниковых геодезических измерений (определений)	$Mt = \sqrt{M1^2 + M2^2} = \sqrt{0,06^2 + 0,08^2} = 0,1 \text{ м}$	—
н48У	—	—	533054,97	2195737,62	Метод спутниковых геодезических измерений (определений)	$Mt = \sqrt{M1^2 + M2^2} = \sqrt{0,06^2 + 0,08^2} = 0,1 \text{ м}$	—
360	533014,06	2195773,39	—	—	—	—	—
361	533034,66	2195730,02	—	—	—	—	—
362	533037,16	2195730,95	—	—	—	—	—
363	533038,34	2195730,19	—	—	—	—	—
364	533054,83	2195736,84	—	—	—	—	—
365	533052,01	2195744,15	—	—	—	—	—
366	533048,45	2195752,21	—	—	—	—	—
367	533033,73	2195782,89	—	—	—	—	—

### 2. Сведения о частях границ уточняемого земельного участка с кадастровым номером 18:28:000026:51

Обозначение части границ		Горизонтальное проложение (S), м	Описание прохождения части границ	Сведения о согласовании местоположения границ (согласовано/спорное)
от т.	до т.			
1	2	3	4	5
н48У	н49У	18,88	—	—
н49У	н50У	30,65	—	—
н50У	н51У	22,11	—	—
н51У	н52У	9,63	—	—
н52У	н53У	5,40	—	—
н53У	н54У	32,98	—	—
н54У	н48У	23,50	—	—

### 3. Характеристики уточняемого земельного участка с кадастровым номером 18:28:000026:51

№ п/п	Наименование характеристик земельного участка	Значение характеристики
1	2	3
1.	Адрес земельного участка	Удмуртская респ., г. Глазов, ул. Береговая, д. 17
1.1.	Сведения о местоположении земельного участка (при отсутствии адреса) в структурированном в соответствии с федеральной информационной	—



## КАРТА-ПЛАН ТЕРРИТОРИИ

### Сведения об уточняемых земельных участках, необходимые для исправления реестровых ошибок в сведениях о местоположении их границ

н85У	—	—	533031,51	2195527,02	Метод спутниковых геодезических измерений (определений)	$Mt = \sqrt{M1^2 + M2^2} = \sqrt{0,06^2 + 0,08^2} = 0,1 \text{ м}$	—
н86У	—	—	533029,99	2195530,70	Метод спутниковых геодезических измерений (определений)	$Mt = \sqrt{M1^2 + M2^2} = \sqrt{0,06^2 + 0,08^2} = 0,1 \text{ м}$	—
154	533018,33	2195557,54	533018,33	2195557,54	—	—	—
396	533015,91	2195563,14	—	—	—	—	—
397	533004,22	2195558,05	—	—	—	—	—
398	533004,51	2195557,53	—	—	—	—	—
399	533007,89	2195550,20	—	—	—	—	—
400	533012,18	2195552,11	—	—	—	—	—
401	533024,06	2195525,66	—	—	—	—	—
402	533025,60	2195526,20	—	—	—	—	—
403	533024,87	2195528,59	—	—	—	—	—
155	533029,99	2195530,70	—	—	—	—	—
н87У	—	—	533015,95	2195561,86	Метод спутниковых геодезических измерений (определений)	$Mt = \sqrt{M1^2 + M2^2} = \sqrt{0,06^2 + 0,08^2} = 0,1 \text{ м}$	—
н88У	—	—	533004,63	2195557,30	Метод спутниковых геодезических измерений (определений)	$Mt = \sqrt{M1^2 + M2^2} = \sqrt{0,06^2 + 0,08^2} = 0,1 \text{ м}$	—
н89У	—	—	533008,19	2195549,46	Метод спутниковых геодезических измерений (определений)	$Mt = \sqrt{M1^2 + M2^2} = \sqrt{0,06^2 + 0,08^2} = 0,1 \text{ м}$	—
н90У	—	—	533012,52	2195551,40	Метод спутниковых геодезических измерений (определений)	$Mt = \sqrt{M1^2 + M2^2} = \sqrt{0,06^2 + 0,08^2} = 0,1 \text{ м}$	—
н91У	—	—	533025,05	2195523,02	Метод спутниковых	$Mt = \sqrt{M1^2 + M2^2} =$	—

## КАРТА-ПЛАН ТЕРРИТОРИИ

### Сведения об уточняемых земельных участках, необходимые для исправления реестровых ошибок в сведениях о местоположении их границ

					геодезических измерений (определений)	$\text{SQRT}(0,06^2+0,08^2) = 0,1 \text{ м}$	
н92У	—	—	533026,47	2195523,48	Метод спутниковых геодезических измерений (определений)	$Mt = \text{SQRT}(M1^2+M2^2) = \text{SQRT}(0,06^2+0,08^2) = 0,1 \text{ м}$	—
н28У	—	—	533026,03	2195524,86	Метод спутниковых геодезических измерений (определений)	$Mt = \text{SQRT}(M1^2+M2^2) = \text{SQRT}(0,06^2+0,08^2) = 0,1 \text{ м}$	—
н85У	—	—	533031,51	2195527,02	Метод спутниковых геодезических измерений (определений)	$Mt = \text{SQRT}(M1^2+M2^2) = \text{SQRT}(0,06^2+0,08^2) = 0,1 \text{ м}$	—

### 2. Сведения о частях границ уточняемого земельного участка с кадастровым номером 18:28:000026:69

Обозначение части границ		Горизонтальное положение (S), м	Описание прохождения части границ	Сведения о согласовании местоположения границ(согласовано/спорное)
от т.	до т.			
1	2	3	4	5
н85У	н86У	3,98	—	—
н86У	154	29,26	—	—
154	н87У	4,93	—	—
н87У	н88У	12,20	—	—
н88У	н89У	8,61	—	—
н89У	н90У	4,74	—	—
н90У	н91У	31,02	—	—
н91У	н92У	1,49	—	—
н92У	н28У	1,45	—	—
н28У	н85У	5,89	—	—

### 3. Характеристики уточняемого земельного участка с кадастровым номером 18:28:000026:69

№ п/п	Наименование характеристик земельного участка	Значение характеристики
1	2	3
1.	Адрес земельного участка	Удмуртская респ., г. Глазов, ул. Некрасова, д. 27
1.1.	Сведения о местоположении земельного участка (при отсутствии адреса) в	—



## КАРТА-ПЛАН ТЕРРИТОРИИ

### Сведения об уточняемых земельных участках, необходимые для исправления реестровых ошибок в сведениях о местоположении их границ

1	2	3	4	5	6	7	8
н91У	—	—	533025,05	2195523,02	Метод спутниковых геодезических измерений (определений)	$M_t = \text{SQRT}(M_1^2 + M_2^2) = \text{SQRT}(0,06^2 + 0,08^2) = 0,1 \text{ м}$	—
н116У	—	—	533012,52	2195551,40	Метод спутниковых геодезических измерений (определений)	$M_t = \text{SQRT}(M_1^2 + M_2^2) = \text{SQRT}(0,06^2 + 0,08^2) = 0,1 \text{ м}$	—
н117У	—	—	533008,19	2195549,46	Метод спутниковых геодезических измерений (определений)	$M_t = \text{SQRT}(M_1^2 + M_2^2) = \text{SQRT}(0,06^2 + 0,08^2) = 0,1 \text{ м}$	—
н118У	—	—	533004,63	2195557,30	Метод спутниковых геодезических измерений (определений)	$M_t = \text{SQRT}(M_1^2 + M_2^2) = \text{SQRT}(0,06^2 + 0,08^2) = 0,1 \text{ м}$	—
н119У	—	—	532997,79	2195554,68	Метод спутниковых геодезических измерений (определений)	$M_t = \text{SQRT}(M_1^2 + M_2^2) = \text{SQRT}(0,06^2 + 0,08^2) = 0,1 \text{ м}$	—
н120У	—	—	532999,63	2195551,07	Метод спутниковых геодезических измерений (определений)	$M_t = \text{SQRT}(M_1^2 + M_2^2) = \text{SQRT}(0,06^2 + 0,08^2) = 0,1 \text{ м}$	—
н121У	—	—	533008,48	2195537,68	Метод спутниковых геодезических измерений (определений)	$M_t = \text{SQRT}(M_1^2 + M_2^2) = \text{SQRT}(0,06^2 + 0,08^2) = 0,1 \text{ м}$	—
н122У	—	—	533011,92	2195529,80	Метод спутниковых геодезических измерений (определений)	$M_t = \text{SQRT}(M_1^2 + M_2^2) = \text{SQRT}(0,06^2 + 0,08^2) = 0,1 \text{ м}$	—
н123У	—	—	533014,87	2195522,41	Метод спутниковых геодезических измерений (определений)	$M_t = \text{SQRT}(M_1^2 + M_2^2) = \text{SQRT}(0,06^2 + 0,08^2) = 0,1 \text{ м}$	—



## КАРТА-ПЛАН ТЕРРИТОРИИ

### Сведения об уточняемых земельных участках, необходимые для исправления реестровых ошибок в сведениях о местоположении их границ

					измерений (определений)		
79	—	—	533016,17	2195519,12	—	—	—
н91У	—	—	533025,05	2195523,02	Метод спутниковых геодезических измерений (определений)	$Mt = \text{SQRT}(M1^2 + M2^2) =$ $\text{SQRT}(0,06^2 + 0,08^2) = 0,1 \text{ м}$	—
401	533024,06	2195525,66	—	—	—	—	—
400	533012,18	2195552,11	—	—	—	—	—
399	533007,89	2195550,20	—	—	—	—	—
398	533004,51	2195557,53	—	—	—	—	—
397	533004,22	2195558,05	—	—	—	—	—
435	532998,17	2195555,69	—	—	—	—	—
436	532998,75	2195554,66	—	—	—	—	—
437	533007,22	2195541,96	—	—	—	—	—
81	533011,92	2195529,80	—	—	—	—	—
80	533014,87	2195522,41	—	—	—	—	—

#### 2. Сведения о частях границ уточняемого земельного участка с кадастровым номером 18:28:000026:87

Обозначение части границ		Горизонтальное проложение (S), м	Описание прохождения части границ	Сведения о согласовании местоположения границ(согласовано/спорное)
от т.	до т.			
1	2	3	4	5
н91У	н116У	31,02	—	—
н116У	н117У	4,74	—	—
н117У	н118У	8,61	—	—
н118У	н119У	7,32	—	—
н119У	н120У	4,05	—	—
н120У	н121У	16,05	—	—
н121У	н122У	8,60	—	—
н122У	н123У	7,96	—	—
н123У	79	3,54	—	—
79	н91У	9,70	—	—

## КАРТА-ПЛАН ТЕРРИТОРИИ

### Сведения об уточняемых земельных участках, необходимые для исправления реестровых ошибок в сведениях о местоположении их границ

#### 3. Характеристики уточняемого земельного участка с кадастровым номером 18:28:000026:87

№ п/п	Наименование характеристик земельного участка	Значение характеристики
1	2	3
1.	Адрес земельного участка	Удмуртская респ., г. Глазов, ул. Некрасова, д. 27
1.1.	Сведения о местоположении земельного участка (при отсутствии адреса) в структурированном в соответствии с федеральной информационной адресной системой виде	—
1.2.	Дополнительные сведения о местоположении земельного участка	—
2.	Площадь земельного участка ± величина погрешности определения(вычисления) площади ( $P \pm \Delta P$ ), м <sup>2</sup>	360±6
3.	Формула, примененная для вычисления предельной погрешности определения площади земельного участка, с подставленными значениями и итоговые (вычисленные) значения ( $\Delta P$ ), м <sup>2</sup>	$\Delta P = 3,5 \cdot M_t \cdot \sqrt{P_{\text{док}}} = 3,5 \cdot 0,10 \cdot \sqrt{315} = 6$
4.	Площадь земельного участка согласно сведениям Единого государственного реестра недвижимости ( $P_{\text{кад}}$ ), м <sup>2</sup>	315
5.	Оценка расхождения $P$ и $P_{\text{кад}}$ ( $P - P_{\text{кад}}$ ), м <sup>2</sup>	45
6.	Предельный минимальный и максимальный размеры земельного участка ( $P_{\text{мин}}$ и $P_{\text{макс}}$ ), м <sup>2</sup>	$P_{\text{мин}}=400$ , $P_{\text{макс}}=1500$
7.	Кадастровый или иной государственный учетный номер (инвентарный) здания, сооружения, объекта незавершенного строительства, расположенного на земельном участке	18:28:000026:291
8.	Вид (виды) разрешенного использования	Для размещения индивидуального жилого дома
8.1.	Дополнительные сведения об использовании земельного участка	—
9.	Сведения о земельных участках (землях общего пользования, территории общего пользования), посредством которых обеспечивается доступ	земли общего пользования
10.	Иные сведения	—

#### 4. Пояснения к сведениям об уточняемом земельном участке с кадастровым номером 18:28:000026:87 :

1. —

#### 1. Сведения о характерных точках границ уточняемого земельного участка с кадастровым номером 18:28:000026:129

Система координат МСК-18

Зона № 2

## КАРТА-ПЛАН ТЕРРИТОРИИ

### Сведения об уточняемых земельных участках, необходимые для исправления реестровых ошибок в сведениях о местоположении их границ

Обозначение характерных точек границ	Координаты, м				Метод определения координат	Формулы, примененные для расчета средней квадратической погрешности определения координат характерных точек границ ( $M_t$ ), с подставленными в такие формулы значениями и итоговые (вычисленные) значения $M_t$ , м	Описание закрепления точки
	содержатся в Едином государственном реестре недвижимости		определены в результате выполнения комплексных кадастровых работ				
	X	Y	X	Y			
1	2	3	4	5	6	7	8
н167У	—	—	533158,53	2195762,85	Метод спутниковых геодезических измерений (определений)	$M_t = \text{SQRT}(M_1^2 + M_2^2) =$ $\text{SQRT}(0,06^2 + 0,08^2) = 0,1 \text{ м}$	—
н168У	—	—	533145,72	2195794,89	Метод спутниковых геодезических измерений (определений)	$M_t = \text{SQRT}(M_1^2 + M_2^2) =$ $\text{SQRT}(0,06^2 + 0,08^2) = 0,1 \text{ м}$	—
н169У	—	—	533111,58	2195781,11	Метод спутниковых геодезических измерений (определений)	$M_t = \text{SQRT}(M_1^2 + M_2^2) =$ $\text{SQRT}(0,06^2 + 0,08^2) = 0,1 \text{ м}$	—
н170У	—	—	533116,27	2195770,25	Метод спутниковых геодезических измерений (определений)	$M_t = \text{SQRT}(M_1^2 + M_2^2) =$ $\text{SQRT}(0,06^2 + 0,08^2) = 0,1 \text{ м}$	—
н171У	—	—	533114,19	2195768,98	Метод спутниковых геодезических измерений (определений)	$M_t = \text{SQRT}(M_1^2 + M_2^2) =$ $\text{SQRT}(0,06^2 + 0,08^2) = 0,1 \text{ м}$	—
н172У	—	—	533115,72	2195764,65	Метод спутниковых геодезических измерений (определений)	$M_t = \text{SQRT}(M_1^2 + M_2^2) =$ $\text{SQRT}(0,06^2 + 0,08^2) = 0,1 \text{ м}$	—
н173У	—	—	533117,30	2195765,52	Метод спутниковых геодезических	$M_t = \text{SQRT}(M_1^2 + M_2^2) =$ $\text{SQRT}(0,06^2 + 0,08^2) = 0,1 \text{ м}$	—

## КАРТА-ПЛАН ТЕРРИТОРИИ

### Сведения об уточняемых земельных участках, необходимые для исправления реестровых ошибок в сведениях о местоположении их границ

					измерений (определений)		
н174У	—	—	533123,65	2195750,14	Метод спутниковых геодезических измерений (определений)	$Mt = \sqrt{M1^2 + M2^2} = \sqrt{0,06^2 + 0,08^2} = 0,1 \text{ м}$	—
н167У	—	—	533158,53	2195762,85	Метод спутниковых геодезических измерений (определений)	$Mt = \sqrt{M1^2 + M2^2} = \sqrt{0,06^2 + 0,08^2} = 0,1 \text{ м}$	—
111	533123,65	2195750,14	—	—	—	—	—
112	533158,53	2195762,85	—	—	—	—	—
113	533145,72	2195794,89	—	—	—	—	—
114	533113,33	2195782,19	—	—	—	—	—
115	533118,54	2195769,51	—	—	—	—	—
116	533116,56	2195767,79	—	—	—	—	—

### 2. Сведения о частях границ уточняемого земельного участка с кадастровым номером 18:28:000026:129

Обозначение части границ		Горизонтальное проложение (S), м	Описание прохождения части границ	Сведения о согласовании местоположения границ (согласовано/спорное)
от т.	до т.			
1	2	3	4	5
н167У	н168У	34,51	—	—
н168У	н169У	36,82	—	—
н169У	н170У	11,83	—	—
н170У	н171У	2,44	—	—
н171У	н172У	4,59	—	—
н172У	н173У	1,80	—	—
н173У	н174У	16,64	—	—
н174У	н167У	37,12	—	—

### 3. Характеристики уточняемого земельного участка с кадастровым номером 18:28:000026:129

№ п/п	Наименование характеристик земельного участка	Значение характеристики
1	2	3
1.	Адрес земельного участка	—
1.1.	Сведения о местоположении земельного участка (при отсутствии адреса) в	Удмуртская Республика, г. Глазов, ул. Кирова, дом 85

## КАРТА-ПЛАН ТЕРРИТОРИИ

### Сведения об уточняемых земельных участках, необходимые для исправления реестровых ошибок в сведениях о местоположении их границ

1	2	3
	структурированном в соответствии с федеральной информационной адресной системой виде	
1.2.	Дополнительные сведения о местоположении земельного участка	—
2.	Площадь земельного участка ± величина погрешности определения(вычисления) площади ( $P \pm \Delta P$ ), м <sup>2</sup>	1262±12
3.	Формула, примененная для вычисления предельной погрешности определения площади земельного участка, с подставленными значениями и итоговые (вычисленные) значения ( $\Delta P$ ), м <sup>2</sup>	$\Delta P = 3,5 \cdot M_t \cdot \sqrt{P_{\text{док}}} = 3,5 \cdot 0,10 \cdot \sqrt{1230} = 12$
4.	Площадь земельного участка согласно сведениям Единого государственного реестра недвижимости ( $P_{\text{кад}}$ ), м <sup>2</sup>	1230
5.	Оценка расхождения $P$ и $P_{\text{кад}}$ ( $P - P_{\text{кад}}$ ), м <sup>2</sup>	32
6.	Предельный минимальный и максимальный размеры земельного участка ( $P_{\text{мин}}$ и $P_{\text{макс}}$ ), м <sup>2</sup>	$P_{\text{мин}}=400$ , $P_{\text{макс}}=1500$
7.	Кадастровый или иной государственный учетный номер (инвентарный) здания, сооружения, объекта незавершенного строительства, расположенного на земельном участке	18:28:000026:202
8.	Вид (виды) разрешенного использования	Для индивидуального жилищного строительства (код 2.1) - размещение жилого дома
8.1.	Дополнительные сведения об использовании земельного участка	—
9.	Сведения о земельных участках (землях общего пользования, территории общего пользования), посредством которых обеспечивается доступ	земли общего пользования
10.	Иные сведения	—

#### 4. Пояснения к сведениям об уточняемом земельном участке с кадастровым номером 18:28:000026:129 :

1. —

#### 1. Сведения о характерных точках границ уточняемого земельного участка с кадастровым номером 18:28:000026:134

Система координат МСК-18

Зона № 2

## КАРТА-ПЛАН ТЕРРИТОРИИ

### Сведения об уточняемых земельных участках, необходимые для исправления реестровых ошибок в сведениях о местоположении их границ

Обозначение характерных точек границ	Координаты, м				Метод определения координат	Формулы, примененные для расчета средней квадратической погрешности определения координат характерных точек границ ( $M_t$ ), с подставленными в такие формулы значениями и итоговые (вычисленные) значения $M_t$ , м	Описание закрепления точки
	содержатся в Едином государственном реестре недвижимости		определены в результате выполнения комплексных кадастровых работ				
	X	Y	X	Y			
1	2	3	4	5	6	7	8
н182У	—	—	533226,42	2195570,51	Метод спутниковых геодезических измерений (определений)	$M_t = \text{SQRT}(M_1^2 + M_2^2) =$ $\text{SQRT}(0,06^2 + 0,08^2) = 0,1 \text{ м}$	—
н183У	—	—	533226,56	2195596,62	Метод спутниковых геодезических измерений (определений)	$M_t = \text{SQRT}(M_1^2 + M_2^2) =$ $\text{SQRT}(0,06^2 + 0,08^2) = 0,1 \text{ м}$	—
н184У	—	—	533225,59	2195596,22	Метод спутниковых геодезических измерений (определений)	$M_t = \text{SQRT}(M_1^2 + M_2^2) =$ $\text{SQRT}(0,06^2 + 0,08^2) = 0,1 \text{ м}$	—
н185У	—	—	533190,91	2195581,63	Метод спутниковых геодезических измерений (определений)	$M_t = \text{SQRT}(M_1^2 + M_2^2) =$ $\text{SQRT}(0,06^2 + 0,08^2) = 0,1 \text{ м}$	—
н186У	—	—	533199,94	2195560,26	Метод спутниковых геодезических измерений (определений)	$M_t = \text{SQRT}(M_1^2 + M_2^2) =$ $\text{SQRT}(0,06^2 + 0,08^2) = 0,1 \text{ м}$	—
н182У	—	—	533226,42	2195570,51	Метод спутниковых геодезических измерений (определений)	$M_t = \text{SQRT}(M_1^2 + M_2^2) =$ $\text{SQRT}(0,06^2 + 0,08^2) = 0,1 \text{ м}$	—
126	533226,32	2195572,32	—	—	—	—	—
127	533226,56	2195596,62	—	—	—	—	—

## КАРТА-ПЛАН ТЕРРИТОРИИ

### Сведения об уточняемых земельных участках, необходимые для исправления реестровых ошибок в сведениях о местоположении их границ

128	533225,59	2195596,22	—	—	—	—	—
129	533190,91	2195581,63	—	—	—	—	—
130	533199,43	2195561,47	—	—	—	—	—

#### 2. Сведения о частях границ уточняемого земельного участка с кадастровым номером 18:28:000026:134

Обозначение части границ		Горизонтальное проложение (S), м	Описание прохождения части границ	Сведения о согласовании местоположения границ(согласовано/спорное)
от т.	до т.			
1	2	3	4	5
н182У	н183У	26,11	—	—
н183У	н184У	1,05	—	—
н184У	н185У	37,62	—	—
н185У	н186У	23,20	—	—
н186У	н182У	28,39	—	—

#### 3. Характеристики уточняемого земельного участка с кадастровым номером 18:28:000026:134

№ п/п	Наименование характеристик земельного участка	Значение характеристики
1	2	3
1.	Адрес земельного участка	—
1.1.	Сведения о местоположении земельного участка (при отсутствии адреса) в структурированном в соответствии с федеральной информационной адресной системой виде	Удмуртская Республика, г. Глазов, ул. Кирова, 97
1.2.	Дополнительные сведения о местоположении земельного участка	—
2.	Площадь земельного участка ± величина погрешности определения(вычисления) площади ( $P \pm \Delta P$ ), м <sup>2</sup>	794±10
3.	Формула, примененная для вычисления предельной погрешности определения площади земельного участка, с подставленными значениями и итоговые (вычисленные) значения ( $\Delta P$ ), м <sup>2</sup>	$\Delta P = 3,5 \cdot M_t \cdot \sqrt{P_{\text{док}}} = 3,5 \cdot 0,10 \cdot \sqrt{748} = 10$
4.	Площадь земельного участка согласно сведениям Единого государственного реестра недвижимости ( $P_{\text{кад}}$ ), м <sup>2</sup>	748
5.	Оценка расхождения $P$ и $P_{\text{кад}}$ ( $P - P_{\text{кад}}$ ), м <sup>2</sup>	46
6.	Предельный минимальный и максимальный размеры земельного участка ( $P_{\text{мин}}$ и $P_{\text{макс}}$ ), м <sup>2</sup>	$P_{\text{мин}}=400, P_{\text{макс}}=1500$
7.	Кадастровый или иной государственный учетный номер (инвентарный) здания, сооружения, объекта незавершенного строительства, расположенного на земельном участке	18:28:000026:181
8.	Вид (виды) разрешенного использования	для размещения здания магазина

**КАРТА-ПЛАН ТЕРРИТОРИИ****Сведения об уточняемых земельных участках, необходимые для исправления реестровых ошибок  
в сведениях о местоположении их границ**

<b>1</b>	<b>2</b>	<b>3</b>
8.1.	Дополнительные сведения об использовании земельного участка	—
9.	Сведения о земельных участках (землях общего пользования, территории общего пользования), посредством которых обеспечивается доступ	земли общего пользования
10.	Иные сведения	—

**4. Пояснения к сведениям об уточняемом земельном участке с кадастровым номером 18:28:000026:134 :**

1.	—
----	---



## КАРТА-ПЛАН ТЕРРИТОРИИ

### Описание местоположения зданий, сооружений, объектов незавершенного строительства на земельном участке

#### 1. Сведения о характерных точках контура объекта недвижимости с кадастровым номером 18:28:000026:163

Система координат МСК-18

Зона № 2

Обозначение характерных точек контура	Содержатся в Едином государственном реестре недвижимости			Определены в ходе выполнения комплексных кадастровых работ			Метод определения координат	Формулы, примененные для расчета средней квадратической погрешности определения координат характерных точек границ (M <sub>t</sub> ), с подставленными в такие формулы значениями и итоговые (вычисленные) значения M <sub>t</sub> , м
	Координаты, м		Радиус, м	Координаты, м		Радиус, м		
	X	Y	R	X	Y	R		
1	2	3	4	5	6	7	8	9
н2860	—	—	—	533002,67	2195670,15	—	Метод спутниковых геодезических измерений (определений)	$M_t = \text{SQRT}(M_1^2 + M_2^2) = \text{SQRT}(0,06^2 + 0,08^2) = 0,1 \text{ м}$
н2870	—	—	—	532999,70	2195677,92	—	Метод спутниковых геодезических измерений (определений)	$M_t = \text{SQRT}(M_1^2 + M_2^2) = \text{SQRT}(0,06^2 + 0,08^2) = 0,1 \text{ м}$
н2880	—	—	—	532992,09	2195675,02	—	Метод спутниковых геодезических измерений (определений)	$M_t = \text{SQRT}(M_1^2 + M_2^2) = \text{SQRT}(0,06^2 + 0,08^2) = 0,1 \text{ м}$
н2890	—	—	—	532995,06	2195667,24	—	Метод спутниковых геодезических измерений (определений)	$M_t = \text{SQRT}(M_1^2 + M_2^2) = \text{SQRT}(0,06^2 + 0,08^2) = 0,1 \text{ м}$
н2860	—	—	—	533002,67	2195670,15	—	Метод спутниковых геодезических измерений (определений)	$M_t = \text{SQRT}(M_1^2 + M_2^2) = \text{SQRT}(0,06^2 + 0,08^2) = 0,1 \text{ м}$

## КАРТА-ПЛАН ТЕРРИТОРИИ

### Описание местоположения зданий, сооружений, объектов незавершенного строительства на земельном участке

#### 2. Сведения о характеристиках объекта недвижимости с кадастровым номером 18:28:000026:163

№ п/п	Наименование характеристики	Значение характеристики
1	2	3
1.	Вид объекта недвижимости	здание
2.	Ранее присвоенный государственный учетный номер (инвентарный) здания, сооружения, объекта незавершенного строительства	—
3.	Кадастровый номер земельного участка (земельных участков), в границах которого (которых) расположены здание, сооружение, объект незавершенного строительства	18:28:000026:157
4.	Уникальный учетный номер кадастрового квартала, в границах которого расположены здание, сооружение, объект незавершенного строительства	18:28:000026
5.	Адрес здания, сооружения, объекта незавершенного строительства	—
5.1.	Сведения о местоположении здания, сооружения, объекта незавершенного строительства (при отсутствии адреса) в структурированном в соответствии с федеральной информационной адресной системой виде	Удмуртская Республика, г. Глазов, ул. Пушкина, д. 28
5.2.	Дополнительные сведения о местоположении	—
6.	Иные сведения	—

#### 3. Пояснения к сведениям об объекте недвижимости с кадастровым номером 18:28:000026:163 :

1. —

#### 1. Сведения о характерных точках контура объекта недвижимости с кадастровым номером 18:28:000026:165

Система координат МСК-18 Зона № 2

Обозначение характерных точек контура	Содержатся в Едином государственном реестре недвижимости			Определены в ходе выполнения комплексных кадастровых работ			Метод определения координат	Формулы, примененные для расчета средней квадратической погрешности определения координат характерных точек границ (M <sub>t</sub> ), с подставленными в такие формулы значениями и итоговые (вычисленные) значения M <sub>t</sub> , м
	Координаты, м		Радиус, м	Координаты, м		Радиус, м		
	X	Y		X	Y			
1	2	3	4	5	6	7	8	9
н490	—	—	—	533053,86	2195501,48	—	Метод спутниковых геодезических измерений (определений)	$M_t = \text{SQRT}(M_1^2 + M_2^2) = \text{SQRT}(0,06^2 + 0,08^2) = 0,1 \text{ м}$
н500	—	—	—	533050,46	2195509,11	—	Метод	$M_t = \text{SQRT}(M_1^2 + M_2^2) = \text{SQRT}(0,06^2 + 0,08^2) =$

## КАРТА-ПЛАН ТЕРРИТОРИИ

### Описание местоположения зданий, сооружений, объектов незавершенного строительства на земельном участке

							спутниковых геодезических измерений (определений)	0,1 м
н51О	—	—	—	533044,96	2195506,66	—	Метод спутниковых геодезических измерений (определений)	$Mt = \text{SQRT}(M1^2+M2^2) = \text{SQRT}(0,06^2+0,08^2) = 0,1 \text{ м}$
н52О	—	—	—	533048,36	2195499,03	—	Метод спутниковых геодезических измерений (определений)	$Mt = \text{SQRT}(M1^2+M2^2) = \text{SQRT}(0,06^2+0,08^2) = 0,1 \text{ м}$
н49О	—	—	—	533053,86	2195501,48	—	Метод спутниковых геодезических измерений (определений)	$Mt = \text{SQRT}(M1^2+M2^2) = \text{SQRT}(0,06^2+0,08^2) = 0,1 \text{ м}$

### 2. Сведения о характеристиках объекта недвижимости с кадастровым номером 18:28:00026:165

№ п/п	Наименование характеристики	Значение характеристики
1	2	3
1.	Вид объекта недвижимости	здание
2.	Ранее присвоенный государственный учетный номер (инвентарный) здания, сооружения, объекта незавершенного строительства	—
3.	Кадастровый номер земельного участка (земельных участков), в границах которого (которых) расположены здание, сооружение, объект незавершенного строительства	18:28:00026:29
4.	Уникальный учетный номер кадастрового квартала, в границах которого расположены здание, сооружение, объект незавершенного строительства	18:28:00026
5.	Адрес здания, сооружения, объекта незавершенного строительства	—
5.1.	Сведения о местоположении здания, сооружения, объекта незавершенного строительства (при отсутствии адреса) в структурированном в соответствии с федеральной информационной адресной системой виде	Удмуртская Республика, г. Глазов, ул. Гоголя, д. 24
5.2.	Дополнительные сведения о местоположении	—
6.	Иные сведения	—

## КАРТА-ПЛАН ТЕРРИТОРИИ

### Описание местоположения зданий, сооружений, объектов незавершенного строительства на земельном участке

#### 3. Пояснения к сведениям об объекте недвижимости с кадастровым номером 18:28:000026:165 :

1. —

#### 1. Сведения о характерных точках контура объекта недвижимости с кадастровым номером 18:28:000026:166

Система координат МСК-18

Зона № 2

Обозначение характерных точек контура	Содержатся в Едином государственном реестре недвижимости			Определены в ходе выполнения комплексных кадастровых работ			Метод определения координат	Формулы, примененные для расчета средней квадратической погрешности определения координат характерных точек границ (M <sub>t</sub> ), с подставленными в такие формулы значениями и итоговые (вычисленные) значения M <sub>t</sub> , м
	Координаты, м		Радиус, м	Координаты, м		Радиус, м		
	X	Y	R	X	Y	R		
1	2	3	4	5	6	7	8	9
н1490	—	—	—	533117,84	2195588,71	—	Метод спутниковых геодезических измерений (определений)	$M_t = \text{SQRT}(M_1^2 + M_2^2) = \text{SQRT}(0,06^2 + 0,08^2) = 0,1 \text{ м}$
н1500	—	—	—	533114,06	2195598,29	—	Метод спутниковых геодезических измерений (определений)	$M_t = \text{SQRT}(M_1^2 + M_2^2) = \text{SQRT}(0,06^2 + 0,08^2) = 0,1 \text{ м}$
н1510	—	—	—	533108,24	2195596,00	—	Метод спутниковых геодезических измерений (определений)	$M_t = \text{SQRT}(M_1^2 + M_2^2) = \text{SQRT}(0,06^2 + 0,08^2) = 0,1 \text{ м}$
н1520	—	—	—	533112,02	2195586,42	—	Метод спутниковых геодезических измерений (определений)	$M_t = \text{SQRT}(M_1^2 + M_2^2) = \text{SQRT}(0,06^2 + 0,08^2) = 0,1 \text{ м}$
н1490	—	—	—	533117,84	2195588,71	—	Метод спутниковых геодезических измерений	$M_t = \text{SQRT}(M_1^2 + M_2^2) = \text{SQRT}(0,06^2 + 0,08^2) = 0,1 \text{ м}$

## КАРТА-ПЛАН ТЕРРИТОРИИ

### Описание местоположения зданий, сооружений, объектов незавершенного строительства на земельном участке

(определений)

#### 2. Сведения о характеристиках объекта недвижимости с кадастровым номером 18:28:000026:166

№ п/п	Наименование характеристики	Значение характеристики
1	2	3
1.	Вид объекта недвижимости	здание
2.	Ранее присвоенный государственный учетный номер (инвентарный) здания, сооружения, объекта незавершенного строительства	—
3.	Кадастровый номер земельного участка (земельных участков), в границах которого (которых) расположены здание, сооружение, объект незавершенного строительства	18:28:000026:85
4.	Уникальный учетный номер кадастрового квартала, в границах которого расположены здание, сооружение, объект незавершенного строительства	18:28:000026
5.	Адрес здания, сооружения, объекта незавершенного строительства	—
5.1.	Сведения о местоположении здания, сооружения, объекта незавершенного строительства (при отсутствии адреса) в структурированном в соответствии с федеральной информационной адресной системой виде	Удмуртская Республика, г. Глазов, ул. Некрасова, д. 35
5.2.	Дополнительные сведения о местоположении	—
6.	Иные сведения	—

#### 3. Пояснения к сведениям об объекте недвижимости с кадастровым номером 18:28:000026:166 :

1.	—
----	---

#### 1. Сведения о характерных точках контура объекта недвижимости с кадастровым номером 18:28:000026:167

Система координат МСК-18							Зона № 2	
Обозначение характерных точек контура	Содержатся в Едином государственном реестре недвижимости			Определены в ходе выполнения комплексных кадастровых работ			Метод определения координат	Формулы, примененные для расчета средней квадратической погрешности определения координат характерных точек границ (M <sub>t</sub> ), с подставленными в такие формулы значениями и итоговые (вычисленные) значения M <sub>t</sub> , м
	Координаты, м		Радиус, м	Координаты, м		Радиус, м		
	X	Y	R	X	Y	R		
1	2	3	4	5	6	7	8	9
n2150	—	—	—	532973,13	2195584,61	—	Метод спутниковых геодезических измерений (определений)	$M_t = \text{SQRT}(M_1^2 + M_2^2) = \text{SQRT}(0,06^2 + 0,08^2) = 0,1 \text{ м}$

## КАРТА-ПЛАН ТЕРРИТОРИИ

### Описание местоположения зданий, сооружений, объектов незавершенного строительства на земельном участке

н2160	—	—	—	532971,06	2195590,70	—	Метод спутниковых геодезических измерений (определений)	$Mt = \sqrt{M1^2 + M2^2} = \sqrt{0,06^2 + 0,08^2} = 0,1 \text{ м}$
н2170	—	—	—	532965,35	2195588,75	—	Метод спутниковых геодезических измерений (определений)	$Mt = \sqrt{M1^2 + M2^2} = \sqrt{0,06^2 + 0,08^2} = 0,1 \text{ м}$
н2180	—	—	—	532967,43	2195582,65	—	Метод спутниковых геодезических измерений (определений)	$Mt = \sqrt{M1^2 + M2^2} = \sqrt{0,06^2 + 0,08^2} = 0,1 \text{ м}$
н2150	—	—	—	532973,13	2195584,61	—	Метод спутниковых геодезических измерений (определений)	$Mt = \sqrt{M1^2 + M2^2} = \sqrt{0,06^2 + 0,08^2} = 0,1 \text{ м}$

### 2. Сведения о характеристиках объекта недвижимости с кадастровым номером 18:28:000026:167

№ п/п	Наименование характеристики	Значение характеристики
1	2	3
1.	Вид объекта недвижимости	здание
2.	Ранее присвоенный государственный учетный номер (инвентарный) здания, сооружения, объекта незавершенного строительства	—
3.	Кадастровый номер земельного участка (земельных участков), в границах которого (которых) расположены здание, сооружение, объект незавершенного строительства	18:28:000026:117
4.	Уникальный учетный номер кадастрового квартала, в границах которого расположены здание, сооружение, объект незавершенного строительства	18:28:000026
5.	Адрес здания, сооружения, объекта незавершенного строительства	—
5.1.	Сведения о местоположении здания, сооружения, объекта незавершенного строительства (при отсутствии адреса) в структурированном в соответствии с федеральной информационной адресной системой виде	Удмуртская Республика, г. Глазов, ул. МОПРА, д. 4
5.2.	Дополнительные сведения о местоположении	—

## КАРТА-ПЛАН ТЕРРИТОРИИ

### Описание местоположения зданий, сооружений, объектов незавершенного строительства на земельном участке

1	2	3
6.	Иные сведения	—

#### 3. Пояснения к сведениям об объекте недвижимости с кадастровым номером 18:28:000026:167 :

1.	—
----	---

#### 1. Сведения о характерных точках контура объекта недвижимости с кадастровым номером 18:28:000026:170

Система координат МСК-18							Зона № 2	
Обозначение характерных точек контура	Содержатся в Едином государственном реестре недвижимости			Определены в ходе выполнения комплексных кадастровых работ			Метод определения координат	Формулы, примененные для расчета средней квадратической погрешности определения координат характерных точек границ (M <sub>t</sub> ), с подставленными в такие формулы значениями и итоговые (вычисленные) значения M <sub>t</sub> , м
	Координаты, м		Радиус, м	Координаты, м		Радиус, м		
	X	Y	R	X	Y	R		
1	2	3	4	5	6	7	8	9
н2670	—	—	—	533044,93	2195556,89	—	Метод спутниковых геодезических измерений (определений)	$M_t = \text{SQRT}(M_1^2 + M_2^2) = \text{SQRT}(0,06^2 + 0,08^2) = 0,1 \text{ м}$
н2680	—	—	—	533041,05	2195566,49	—	Метод спутниковых геодезических измерений (определений)	$M_t = \text{SQRT}(M_1^2 + M_2^2) = \text{SQRT}(0,06^2 + 0,08^2) = 0,1 \text{ м}$
н2690	—	—	—	533026,17	2195560,48	—	Метод спутниковых геодезических измерений (определений)	$M_t = \text{SQRT}(M_1^2 + M_2^2) = \text{SQRT}(0,06^2 + 0,08^2) = 0,1 \text{ м}$
н2700	—	—	—	533030,05	2195550,88	—	Метод спутниковых геодезических измерений (определений)	$M_t = \text{SQRT}(M_1^2 + M_2^2) = \text{SQRT}(0,06^2 + 0,08^2) = 0,1 \text{ м}$
н2670	—	—	—	533044,93	2195556,89	—	Метод спутниковых	$M_t = \text{SQRT}(M_1^2 + M_2^2) = \text{SQRT}(0,06^2 + 0,08^2) = 0,1 \text{ м}$

## КАРТА-ПЛАН ТЕРРИТОРИИ

### Описание местоположения зданий, сооружений, объектов незавершенного строительства на земельном участке

								геодезических измерений (определений)	
--	--	--	--	--	--	--	--	---------------------------------------	--

#### 2. Сведения о характеристиках объекта недвижимости с кадастровым номером 18:28:000026:170

№ п/п	Наименование характеристики	Значение характеристики
1	2	3
1.	Вид объекта недвижимости	здание
2.	Ранее присвоенный государственный учетный номер (инвентарный) здания, сооружения, объекта незавершенного строительства	—
3.	Кадастровый номер земельного участка (земельных участков), в границах которого (которых) расположены здание, сооружение, объект незавершенного строительства	18:28:000026:143
4.	Уникальный учетный номер кадастрового квартала, в границах которого расположены здание, сооружение, объект незавершенного строительства	18:28:000026
5.	Адрес здания, сооружения, объекта незавершенного строительства	—
5.1.	Сведения о местоположении здания, сооружения, объекта незавершенного строительства (при отсутствии адреса) в структурированном в соответствии с федеральной информационной адресной системой виде	Удмуртская Республика, г. Глазов, ул. Некрасова, д. 29
5.2.	Дополнительные сведения о местоположении	—
6.	Иные сведения	—

#### 3. Пояснения к сведениям об объекте недвижимости с кадастровым номером 18:28:000026:170 :

1.	—
----	---

#### 1. Сведения о характерных точках контура объекта недвижимости с кадастровым номером 18:28:000026:171

Система координат МСК-18							Зона № 2	
Обозначение характерных точек контура	Содержатся в Едином государственном реестре недвижимости			Определены в ходе выполнения комплексных кадастровых работ			Метод определения координат	Формулы, примененные для расчета средней квадратической погрешности определения координат характерных точек границ (M <sub>t</sub> ), с подставленными в такие формулы значениями и итоговые (вычисленные) значения M <sub>t</sub> , м
	Координаты, м		Радиус, м	Координаты, м		Радиус, м		
	X	Y	R	X	Y	R		
1	2	3	4	5	6	7	8	9
н690	—	—	—	533159,39	2195735,89	—	Метод спутниковых геодезических	$M_t = \text{SQRT}(M_1^2 + M_2^2) = \text{SQRT}(0,06^2 + 0,08^2) = 0,1 \text{ м}$



## КАРТА-ПЛАН ТЕРРИТОРИИ

### Описание местоположения зданий, сооружений, объектов незавершенного строительства на земельном участке

							измерений (определений)	
н700	—	—	—	533156,97	2195742,32	—	Метод спутниковых геодезических измерений (определений)	$Mt = \text{SQRT}(M1^2+M2^2) = \text{SQRT}(0,06^2+0,08^2) = 0,1 \text{ м}$
н710	—	—	—	533147,24	2195738,66	—	Метод спутниковых геодезических измерений (определений)	$Mt = \text{SQRT}(M1^2+M2^2) = \text{SQRT}(0,06^2+0,08^2) = 0,1 \text{ м}$
н720	—	—	—	533149,65	2195732,23	—	Метод спутниковых геодезических измерений (определений)	$Mt = \text{SQRT}(M1^2+M2^2) = \text{SQRT}(0,06^2+0,08^2) = 0,1 \text{ м}$
н690	—	—	—	533159,39	2195735,89	—	Метод спутниковых геодезических измерений (определений)	$Mt = \text{SQRT}(M1^2+M2^2) = \text{SQRT}(0,06^2+0,08^2) = 0,1 \text{ м}$

### 2. Сведения о характеристиках объекта недвижимости с кадастровым номером 18:28:000026:171

№ п/п	Наименование характеристики	Значение характеристики
1	2	3
1.	Вид объекта недвижимости	здание
2.	Ранее присвоенный государственный учетный номер (инвентарный) здания, сооружения, объекта незавершенного строительства	—
3.	Кадастровый номер земельного участка (земельных участков), в границах которого (которых) расположены здание, сооружение, объект незавершенного строительства	18:28:000026:38
4.	Уникальный учетный номер кадастрового квартала, в границах которого расположены здание, сооружение, объект незавершенного строительства	18:28:000026
5.	Адрес здания, сооружения, объекта незавершенного строительства	—
5.1.	Сведения о местоположении здания, сооружения, объекта незавершенного строительства (при отсутствии адреса) в структурированном в	Удмуртская Республика, г. Глазов, ул. Пушкина, д. 42

## КАРТА-ПЛАН ТЕРРИТОРИИ

### Описание местоположения зданий, сооружений, объектов незавершенного строительства на земельном участке

1	2	3
	соответствии с федеральной информационной адресной системой в виде	
5.2.	Дополнительные сведения о местоположении	—
6.	Иные сведения	—

### 3. Пояснения к сведениям об объекте недвижимости с кадастровым номером 18:28:000026:171 :

1.	—
----	---

### 1. Сведения о характерных точках контура объекта недвижимости с кадастровым номером 18:28:000026:174

Система координат МСК-18 Зона № 2

Обозначение характерных точек контура	Содержатся в Едином государственном реестре недвижимости			Определены в ходе выполнения комплексных кадастровых работ			Метод определения координат	Формулы, примененные для расчета средней квадратической погрешности определения координат характерных точек границ ( $M_t$ ), с подставленными в такие формулы значениями и итоговые (вычисленные) значения $M_t$ , м
	Координаты, м		Радиус, м	Координаты, м		Радиус, м		
	X	Y		X	Y			
1	2	3	4	5	6	7	8	9
н1210	—	—	—	533139,09	2195630,09	—	Метод спутниковых геодезических измерений (определений)	$M_t = \text{SQRT}(M_1^2 + M_2^2) = \text{SQRT}(0,06^2 + 0,08^2) = 0,1 \text{ м}$
н1220	—	—	—	533135,95	2195637,72	—	Метод спутниковых геодезических измерений (определений)	$M_t = \text{SQRT}(M_1^2 + M_2^2) = \text{SQRT}(0,06^2 + 0,08^2) = 0,1 \text{ м}$
н1230	—	—	—	533129,20	2195634,95	—	Метод спутниковых геодезических измерений (определений)	$M_t = \text{SQRT}(M_1^2 + M_2^2) = \text{SQRT}(0,06^2 + 0,08^2) = 0,1 \text{ м}$
н1240	—	—	—	533132,33	2195627,32	—	Метод спутниковых геодезических измерений (определений)	$M_t = \text{SQRT}(M_1^2 + M_2^2) = \text{SQRT}(0,06^2 + 0,08^2) = 0,1 \text{ м}$

## КАРТА-ПЛАН ТЕРРИТОРИИ

### Описание местоположения зданий, сооружений, объектов незавершенного строительства на земельном участке

н1210	—	—	—	533139,09	2195630,09	—	Метод спутниковых геодезических измерений (определений)	Mt = SQRT(M1^2+M2^2) = SQRT(0,06^2+0,08^2) = 0,1 м
-------	---	---	---	-----------	------------	---	---	--

#### 2. Сведения о характеристиках объекта недвижимости с кадастровым номером 18:28:000026:174

№ п/п	Наименование характеристики	Значение характеристики
1	2	3
1.	Вид объекта недвижимости	здание
2.	Ранее присвоенный государственный учетный номер (инвентарный) здания, сооружения, объекта незавершенного строительства	—
3.	Кадастровый номер земельного участка (земельных участков), в границах которого (которых) расположены здание, сооружение, объект незавершенного строительства	18:28:000026:62
4.	Уникальный учетный номер кадастрового квартала, в границах которого расположены здание, сооружение, объект незавершенного строительства	18:28:000026
5.	Адрес здания, сооружения, объекта незавершенного строительства	—
5.1.	Сведения о местоположении здания, сооружения, объекта незавершенного строительства (при отсутствии адреса) в структурированном в соответствии с федеральной информационной адресной системой виде	Удмуртская Республика, г. Глазов, улица Некрасова, № 24
5.2.	Дополнительные сведения о местоположении	—
6.	Иные сведения	—

#### 3. Пояснения к сведениям об объекте недвижимости с кадастровым номером 18:28:000026:174 :

1.	—
----	---

#### 1. Сведения о характерных точках контура объекта недвижимости с кадастровым номером 18:28:000026:175

Система координат МСК-18							Зона № 2	
Обозначение характерных точек контура	Содержатся в Едином государственном реестре недвижимости			Определены в ходе выполнения комплексных кадастровых работ			Метод определения координат	Формулы, примененные для расчета средней квадратической погрешности определения координат характерных точек границ (M <sub>i</sub> ), с подставленными в такие формулы значениями и итоговые (вычисленные) значения M <sub>i</sub> , м
	Координаты, м		Радиус, м	Координаты, м		Радиус, м		
	X	Y	R	X	Y	R		
1	2	3	4	5	6	7	8	9
н1250	—	—	—	532905,24	2195531,10	—	Метод	Mt = SQRT(M1^2+M2^2) = SQRT(0,06^2+0,08^2) =

## КАРТА-ПЛАН ТЕРРИТОРИИ

### Описание местоположения зданий, сооружений, объектов незавершенного строительства на земельном участке

							спутниковых геодезических измерений (определений)	0,1 м
н1260	—	—	—	532911,32	2195533,72	—	Метод спутниковых геодезических измерений (определений)	$Mt = \text{SQRT}(M1^2+M2^2) = \text{SQRT}(0,06^2+0,08^2) = 0,1 \text{ м}$
н1270	—	—	—	532908,32	2195540,70	—	Метод спутниковых геодезических измерений (определений)	$Mt = \text{SQRT}(M1^2+M2^2) = \text{SQRT}(0,06^2+0,08^2) = 0,1 \text{ м}$
н1280	—	—	—	532902,23	2195538,08	—	Метод спутниковых геодезических измерений (определений)	$Mt = \text{SQRT}(M1^2+M2^2) = \text{SQRT}(0,06^2+0,08^2) = 0,1 \text{ м}$
н1250	—	—	—	532905,24	2195531,10	—	Метод спутниковых геодезических измерений (определений)	$Mt = \text{SQRT}(M1^2+M2^2) = \text{SQRT}(0,06^2+0,08^2) = 0,1 \text{ м}$

### 2. Сведения о характеристиках объекта недвижимости с кадастровым номером 18:28:000026:175

№ п/п	Наименование характеристики	Значение характеристики
1	2	3
1.	Вид объекта недвижимости	здание
2.	Ранее присвоенный государственный учетный номер (инвентарный) здания, сооружения, объекта незавершенного строительства	—
3.	Кадастровый номер земельного участка (земельных участков), в границах которого (которых) расположены здание, сооружение, объект незавершенного строительства	18:28:000026:66
4.	Уникальный учетный номер кадастрового квартала, в границах которого расположены здание, сооружение, объект незавершенного строительства	18:28:000026
5.	Адрес здания, сооружения, объекта незавершенного строительства	—

## КАРТА-ПЛАН ТЕРРИТОРИИ

### Описание местоположения зданий, сооружений, объектов незавершенного строительства на земельном участке

1	2	3
5.1.	Сведения о местоположении здания, сооружения, объекта незавершенного строительства (при отсутствии адреса) в структурированном в соответствии с федеральной информационной адресной системой виде	Удмуртская Республика, г. Глазов, ул. Некрасова, д. 12
5.2.	Дополнительные сведения о местоположении	—
6.	Иные сведения	—

### 3. Пояснения к сведениям об объекте недвижимости с кадастровым номером 18:28:000026:175 :

1.	—
----	---

### 1. Сведения о характерных точках контура объекта недвижимости с кадастровым номером 18:28:000026:176

Система координат МСК-18							Зона № 2	
Обозначение характерных точек контура	Содержатся в Едином государственном реестре недвижимости			Определены в ходе выполнения комплексных кадастровых работ			Метод определения координат	Формулы, примененные для расчета средней квадратической погрешности определения координат характерных точек границ (M <sub>i</sub> ), с подставленными в такие формулы значениями и итоговые (вычисленные) значения M <sub>i</sub> , м
	Координаты, м		Радиус, м	Координаты, м		Радиус, м		
	X	Y	R	X	Y	R		
1	2	3	4	5	6	7	8	9
н250	—	—	—	533208,31	2195633,04	—	Метод спутниковых геодезических измерений (определений)	$M_t = \text{SQRT}(M_1^2 + M_2^2) = \text{SQRT}(0,06^2 + 0,08^2) = 0,1 \text{ м}$
н260	—	—	—	533205,83	2195638,78	—	Метод спутниковых геодезических измерений (определений)	$M_t = \text{SQRT}(M_1^2 + M_2^2) = \text{SQRT}(0,06^2 + 0,08^2) = 0,1 \text{ м}$
н270	—	—	—	533200,09	2195636,30	—	Метод спутниковых геодезических измерений (определений)	$M_t = \text{SQRT}(M_1^2 + M_2^2) = \text{SQRT}(0,06^2 + 0,08^2) = 0,1 \text{ м}$
н280	—	—	—	533202,57	2195630,56	—	Метод спутниковых геодезических измерений (определений)	$M_t = \text{SQRT}(M_1^2 + M_2^2) = \text{SQRT}(0,06^2 + 0,08^2) = 0,1 \text{ м}$



## КАРТА-ПЛАН ТЕРРИТОРИИ

### Описание местоположения зданий, сооружений, объектов незавершенного строительства на земельном участке

1	2	3	4	5	6	7	8	9
н1950	—	—	—	533081,60	2195667,25	—	Метод спутниковых геодезических измерений (определений)	$Mt = \text{SQRT}(M1^2+M2^2) = \text{SQRT}(0,06^2+0,08^2) = 0,1 \text{ м}$
н1960	—	—	—	533078,75	2195673,86	—	Метод спутниковых геодезических измерений (определений)	$Mt = \text{SQRT}(M1^2+M2^2) = \text{SQRT}(0,06^2+0,08^2) = 0,1 \text{ м}$
н1970	—	—	—	533072,87	2195671,33	—	Метод спутниковых геодезических измерений (определений)	$Mt = \text{SQRT}(M1^2+M2^2) = \text{SQRT}(0,06^2+0,08^2) = 0,1 \text{ м}$
н1980	—	—	—	533075,72	2195664,72	—	Метод спутниковых геодезических измерений (определений)	$Mt = \text{SQRT}(M1^2+M2^2) = \text{SQRT}(0,06^2+0,08^2) = 0,1 \text{ м}$
н1950	—	—	—	533081,60	2195667,25	—	Метод спутниковых геодезических измерений (определений)	$Mt = \text{SQRT}(M1^2+M2^2) = \text{SQRT}(0,06^2+0,08^2) = 0,1 \text{ м}$

#### 2. Сведения о характеристиках объекта недвижимости с кадастровым номером 18:28:000026:177

№ п/п	Наименование характеристики	Значение характеристики
1	2	3
1.	Вид объекта недвижимости	здание
2.	Ранее присвоенный государственный учетный номер (инвентарный) здания, сооружения, объекта незавершенного строительства	—
3.	Кадастровый номер земельного участка (земельных участков), в границах которого (которых) расположены здание, сооружение, объект незавершенного строительства	18:28:000026:104
4.	Уникальный учетный номер кадастрового квартала, в границах которого	18:28:000026

## КАРТА-ПЛАН ТЕРРИТОРИИ

### Описание местоположения зданий, сооружений, объектов незавершенного строительства на земельном участке

1	2	3
	расположены здание, сооружение, объект незавершенного строительства	
5.	Адрес здания, сооружения, объекта незавершенного строительства	—
5.1.	Сведения о местоположении здания, сооружения, объекта незавершенного строительства (при отсутствии адреса) в структурированном в соответствии с федеральной информационной адресной системой виде	Удмуртская Республика, г. Глазов, ул. Пушкина, д. 19
5.2.	Дополнительные сведения о местоположении	—
6.	Иные сведения	—

### 3. Пояснения к сведениям об объекте недвижимости с кадастровым номером 18:28:000026:177 :

1.	—
----	---

### 1. Сведения о характерных точках контура объекта недвижимости с кадастровым номером 18:28:000026:179

Система координат МСК-18 Зона № 2

Обозначение характерных точек контура	Содержатся в Едином государственном реестре недвижимости			Определены в ходе выполнения комплексных кадастровых работ			Метод определения координат	Формулы, примененные для расчета средней квадратической погрешности определения координат характерных точек границ (M <sub>t</sub> ), с подставленными в такие формулы значениями и итоговые (вычисленные) значения M <sub>t</sub> , м
	Координаты, м		Радиус, м	Координаты, м		Радиус, м		
	X	Y	R	X	Y	R		
1	2	3	4	5	6	7	8	9
н2740	—	—	—	532792,54	2195388,56	—	Метод спутниковых геодезических измерений (определений)	$M_t = \text{SQRT}(M_1^2 + M_2^2) = \text{SQRT}(0,06^2 + 0,08^2) = 0,1 \text{ м}$
н2750	—	—	—	532791,80	2195394,51	—	Метод спутниковых геодезических измерений (определений)	$M_t = \text{SQRT}(M_1^2 + M_2^2) = \text{SQRT}(0,06^2 + 0,08^2) = 0,1 \text{ м}$
н2760	—	—	—	532785,85	2195393,78	—	Метод спутниковых геодезических измерений (определений)	$M_t = \text{SQRT}(M_1^2 + M_2^2) = \text{SQRT}(0,06^2 + 0,08^2) = 0,1 \text{ м}$
н2770	—	—	—	532786,58	2195387,82	—	Метод	$M_t = \text{SQRT}(M_1^2 + M_2^2) = \text{SQRT}(0,06^2 + 0,08^2) =$



## КАРТА-ПЛАН ТЕРРИТОРИИ

### Описание местоположения зданий, сооружений, объектов незавершенного строительства на земельном участке

							спутниковых геодезических измерений (определений)	0,1 м
н2740	—	—	—	532792,54	2195388,56	—	Метод спутниковых геодезических измерений (определений)	$Mt = \text{SQRT}(M1^2 + M2^2) = \text{SQRT}(0,06^2 + 0,08^2) = 0,1 \text{ м}$

### 2. Сведения о характеристиках объекта недвижимости с кадастровым номером 18:28:000026:179

№ п/п	Наименование характеристики	Значение характеристики
1	2	3
1.	Вид объекта недвижимости	здание
2.	Ранее присвоенный государственный учетный номер (инвентарный) здания, сооружения, объекта незавершенного строительства	—
3.	Кадастровый номер земельного участка (земельных участков), в границах которого (которых) расположены здание, сооружение, объект незавершенного строительства	18:28:000026:151
4.	Уникальный учетный номер кадастрового квартала, в границах которого расположены здание, сооружение, объект незавершенного строительства	18:28:000026
5.	Адрес здания, сооружения, объекта незавершенного строительства	—
5.1.	Сведения о местоположении здания, сооружения, объекта незавершенного строительства (при отсутствии адреса) в структурированном в соответствии с федеральной информационной адресной системой виде	Удмуртская Республика, г. Глазов, ул. Вятская, д. 50
5.2.	Дополнительные сведения о местоположении	—
6.	Иные сведения	—

### 3. Пояснения к сведениям об объекте недвижимости с кадастровым номером 18:28:000026:179 :

1.	—
----	---

### 1. Сведения о характерных точках контура объекта недвижимости с кадастровым номером 18:28:000026:181

Система координат МСК-18	Зона № 2
--------------------------	----------

## КАРТА-ПЛАН ТЕРРИТОРИИ

### Описание местоположения зданий, сооружений, объектов незавершенного строительства на земельном участке

Обозначение характерных точек контура	Содержатся в Едином государственном реестре недвижимости			Определены в ходе выполнения комплексных кадастровых работ			Метод определения координат	Формулы, примененные для расчета средней квадратической погрешности определения координат характерных точек границ (M <sub>t</sub> ), с подставленными в такие формулы значениями и итоговые (вычисленные) значения M <sub>t</sub> , м
	Координаты, м		Радиус, м	Координаты, м		Радиус, м		
	X	Y	R	X	Y	R		
1	2	3	4	5	6	7	8	9
н2550	—	—	—	533224,01	2195569,95	—	Метод спутниковых геодезических измерений (определений)	$M_t = \text{SQRT}(M_1^2 + M_2^2) = \text{SQRT}(0,06^2 + 0,08^2) = 0,1 \text{ м}$
н2560	—	—	—	533225,05	2195594,26	—	Метод спутниковых геодезических измерений (определений)	$M_t = \text{SQRT}(M_1^2 + M_2^2) = \text{SQRT}(0,06^2 + 0,08^2) = 0,1 \text{ м}$
н2570	—	—	—	533216,33	2195590,92	—	Метод спутниковых геодезических измерений (определений)	$M_t = \text{SQRT}(M_1^2 + M_2^2) = \text{SQRT}(0,06^2 + 0,08^2) = 0,1 \text{ м}$
н2580	—	—	—	533215,24	2195566,62	—	Метод спутниковых геодезических измерений (определений)	$M_t = \text{SQRT}(M_1^2 + M_2^2) = \text{SQRT}(0,06^2 + 0,08^2) = 0,1 \text{ м}$
н2550	—	—	—	533224,01	2195569,95	—	Метод спутниковых геодезических измерений (определений)	$M_t = \text{SQRT}(M_1^2 + M_2^2) = \text{SQRT}(0,06^2 + 0,08^2) = 0,1 \text{ м}$

#### 2. Сведения о характеристиках объекта недвижимости с кадастровым номером 18:28:00026:181

№ п/п	Наименование характеристики	Значение характеристики
1	2	3
1.	Вид объекта недвижимости	здание

## КАРТА-ПЛАН ТЕРРИТОРИИ

### Описание местоположения зданий, сооружений, объектов незавершенного строительства на земельном участке

1	2	3
2.	Ранее присвоенный государственный учетный номер (инвентарный) здания, сооружения, объекта незавершенного строительства	—
3.	Кадастровый номер земельного участка (земельных участков), в границах которого (которых) расположены здание, сооружение, объект незавершенного строительства	18:28:000026:134
4.	Уникальный учетный номер кадастрового квартала, в границах которого расположены здание, сооружение, объект незавершенного строительства	18:28:000026
5.	Адрес здания, сооружения, объекта незавершенного строительства	—
5.1.	Сведения о местоположении здания, сооружения, объекта незавершенного строительства (при отсутствии адреса) в структурированном в соответствии с федеральной информационной адресной системой виде	Удмуртская Республика, г. Глазов, ул. Кирова, д. 97
5.2.	Дополнительные сведения о местоположении	—
6.	Иные сведения	—

### 3. Пояснения к сведениям об объекте недвижимости с кадастровым номером 18:28:000026:181 :

1.	—
----	---

### 1. Сведения о характерных точках контура объекта недвижимости с кадастровым номером 18:28:000026:182

Система координат МСК-18							Зона № 2	
Обозначение характерных точек контура	Содержатся в Едином государственном реестре недвижимости			Определены в ходе выполнения комплексных кадастровых работ			Метод определения координат	Формулы, примененные для расчета средней квадратической погрешности определения координат характерных точек границ (M <sub>t</sub> ), с подставленными в такие формулы значениями и итоговые (вычисленные) значения M <sub>t</sub> , м
	Координаты, м		Радиус, м	Координаты, м		Радиус, м		
	X	Y	R	X	Y	R		
1	2	3	4	5	6	7	8	9
н101О	—	—	—	533004,89	2195753,37	—	Метод спутниковых геодезических измерений (определений)	$M_t = \text{SQRT}(M_1^2 + M_2^2) = \text{SQRT}(0,06^2 + 0,08^2) = 0,1 \text{ м}$
н102О	—	—	—	533000,99	2195761,65	—	Метод спутниковых геодезических измерений (определений)	$M_t = \text{SQRT}(M_1^2 + M_2^2) = \text{SQRT}(0,06^2 + 0,08^2) = 0,1 \text{ м}$

## КАРТА-ПЛАН ТЕРРИТОРИИ

### Описание местоположения зданий, сооружений, объектов незавершенного строительства на земельном участке

н103О	—	—	—	532996,53	2195759,55	—	Метод спутниковых геодезических измерений (определений)	$Mt = \sqrt{M1^2 + M2^2} = \sqrt{0,06^2 + 0,08^2} = 0,1 \text{ м}$
н104О	—	—	—	533000,43	2195751,27	—	Метод спутниковых геодезических измерений (определений)	$Mt = \sqrt{M1^2 + M2^2} = \sqrt{0,06^2 + 0,08^2} = 0,1 \text{ м}$
н101О	—	—	—	533004,89	2195753,37	—	Метод спутниковых геодезических измерений (определений)	$Mt = \sqrt{M1^2 + M2^2} = \sqrt{0,06^2 + 0,08^2} = 0,1 \text{ м}$

### 2. Сведения о характеристиках объекта недвижимости с кадастровым номером 18:28:000026:182

№ п/п	Наименование характеристики	Значение характеристики
1	2	3
1.	Вид объекта недвижимости	здание
2.	Ранее присвоенный государственный учетный номер (инвентарный) здания, сооружения, объекта незавершенного строительства	—
3.	Кадастровый номер земельного участка (земельных участков), в границах которого (которых) расположены здание, сооружение, объект незавершенного строительства	18:28:000026:54
4.	Уникальный учетный номер кадастрового квартала, в границах которого расположены здание, сооружение, объект незавершенного строительства	18:28:000026
5.	Адрес здания, сооружения, объекта незавершенного строительства	—
5.1.	Сведения о местоположении здания, сооружения, объекта незавершенного строительства (при отсутствии адреса) в структурированном в соответствии с федеральной информационной адресной системой виде	Удмуртская Республика, г. Глазов, ул. Береговая, д. 16
5.2.	Дополнительные сведения о местоположении	—
6.	Иные сведения	—

### 3. Пояснения к сведениям об объекте недвижимости с кадастровым номером 18:28:000026:182 :

1.	—
----	---

## КАРТА-ПЛАН ТЕРРИТОРИИ

### Описание местоположения зданий, сооружений, объектов незавершенного строительства на земельном участке

1. Сведения о характерных точках контура объекта недвижимости с кадастровым номером 18:28:000026:183

Система координат МСК-18

Зона № 2

Обозначение характерных точек контура	Содержатся в Едином государственном реестре недвижимости			Определены в ходе выполнения комплексных кадастровых работ			Метод определения координат	Формулы, примененные для расчета средней квадратической погрешности определения координат характерных точек границ (M <sub>t</sub> ), с подставленными в такие формулы значениями и итоговые (вычисленные) значения M <sub>t</sub> , м
	Координаты, м		Радиус, м	Координаты, м		Радиус, м		
	X	Y	R	X	Y	R		
1	2	3	4	5	6	7	8	9
н1790	—	—	—	533075,33	2195509,73	—	Метод спутниковых геодезических измерений (определений)	$M_t = \text{SQRT}(M_1^2 + M_2^2) = \text{SQRT}(0,06^2 + 0,08^2) = 0,1 \text{ м}$
н1800	—	—	—	533071,83	2195518,03	—	Метод спутниковых геодезических измерений (определений)	$M_t = \text{SQRT}(M_1^2 + M_2^2) = \text{SQRT}(0,06^2 + 0,08^2) = 0,1 \text{ м}$
н1810	—	—	—	533066,90	2195515,94	—	Метод спутниковых геодезических измерений (определений)	$M_t = \text{SQRT}(M_1^2 + M_2^2) = \text{SQRT}(0,06^2 + 0,08^2) = 0,1 \text{ м}$
н1820	—	—	—	533070,40	2195507,65	—	Метод спутниковых геодезических измерений (определений)	$M_t = \text{SQRT}(M_1^2 + M_2^2) = \text{SQRT}(0,06^2 + 0,08^2) = 0,1 \text{ м}$
н1790	—	—	—	533075,33	2195509,73	—	Метод спутниковых геодезических измерений (определений)	$M_t = \text{SQRT}(M_1^2 + M_2^2) = \text{SQRT}(0,06^2 + 0,08^2) = 0,1 \text{ м}$

## КАРТА-ПЛАН ТЕРРИТОРИИ

### Описание местоположения зданий, сооружений, объектов незавершенного строительства на земельном участке

#### 2. Сведения о характеристиках объекта недвижимости с кадастровым номером 18:28:000026:183

№ п/п	Наименование характеристики	Значение характеристики
1	2	3
1.	Вид объекта недвижимости	здание
2.	Ранее присвоенный государственный учетный номер (инвентарный) здания, сооружения, объекта незавершенного строительства	—
3.	Кадастровый номер земельного участка (земельных участков), в границах которого (которых) расположены здание, сооружение, объект незавершенного строительства	18:28:000026:97
4.	Уникальный учетный номер кадастрового квартала, в границах которого расположены здание, сооружение, объект незавершенного строительства	18:28:000026
5.	Адрес здания, сооружения, объекта незавершенного строительства	—
5.1.	Сведения о местоположении здания, сооружения, объекта незавершенного строительства (при отсутствии адреса) в структурированном в соответствии с федеральной информационной адресной системой виде	Удмуртская Республика, р-н. Глазовский, г. Глазов, ул. Гоголя, д. 26
5.2.	Дополнительные сведения о местоположении	—
6.	Иные сведения	—

#### 3. Пояснения к сведениям об объекте недвижимости с кадастровым номером 18:28:000026:183 :

1. —

#### 1. Сведения о характерных точках контура объекта недвижимости с кадастровым номером 18:28:000026:185

Система координат МСК-18 Зона № 2

Обозначение характерных точек контура	Содержатся в Едином государственном реестре недвижимости			Определены в ходе выполнения комплексных кадастровых работ			Метод определения координат	Формулы, примененные для расчета средней квадратической погрешности определения координат характерных точек границ (M <sub>t</sub> ), с подставленными в такие формулы значениями и итоговые (вычисленные) значения M <sub>t</sub> , м
	Координаты, м		Радиус, м	Координаты, м		Радиус, м		
	X	Y		X	Y			
1	2	3	4	5	6	7	8	9
н93О	—	—	—	533038,13	2195766,37	—	Метод спутниковых геодезических измерений (определений)	$M_t = \text{SQRT}(M_1^2 + M_2^2) = \text{SQRT}(0,06^2 + 0,08^2) = 0,1 \text{ м}$
н94О	—	—	—	533033,83	2195775,78	—	Метод	$M_t = \text{SQRT}(M_1^2 + M_2^2) = \text{SQRT}(0,06^2 + 0,08^2) =$

## КАРТА-ПЛАН ТЕРРИТОРИИ

### Описание местоположения зданий, сооружений, объектов незавершенного строительства на земельном участке

							спутниковых геодезических измерений (определений)	0,1 м
н950	—	—	—	533027,54	2195772,90	—	Метод спутниковых геодезических измерений (определений)	$Mt = \text{SQRT}(M1^2+M2^2) = \text{SQRT}(0,06^2+0,08^2) = 0,1 \text{ м}$
н960	—	—	—	533031,85	2195763,49	—	Метод спутниковых геодезических измерений (определений)	$Mt = \text{SQRT}(M1^2+M2^2) = \text{SQRT}(0,06^2+0,08^2) = 0,1 \text{ м}$
н930	—	—	—	533038,13	2195766,37	—	Метод спутниковых геодезических измерений (определений)	$Mt = \text{SQRT}(M1^2+M2^2) = \text{SQRT}(0,06^2+0,08^2) = 0,1 \text{ м}$

### 2. Сведения о характеристиках объекта недвижимости с кадастровым номером 18:28:00026:185

№ п/п	Наименование характеристики	Значение характеристики
1	2	3
1.	Вид объекта недвижимости	здание
2.	Ранее присвоенный государственный учетный номер (инвентарный) здания, сооружения, объекта незавершенного строительства	—
3.	Кадастровый номер земельного участка (земельных участков), в границах которого (которых) расположены здание, сооружение, объект незавершенного строительства	18:28:00026:51
4.	Уникальный учетный номер кадастрового квартала, в границах которого расположены здание, сооружение, объект незавершенного строительства	18:28:00026
5.	Адрес здания, сооружения, объекта незавершенного строительства	—
5.1.	Сведения о местоположении здания, сооружения, объекта незавершенного строительства (при отсутствии адреса) в структурированном в соответствии с федеральной информационной адресной системой виде	Удмуртская Республика, г. Глазов, ул. Береговая, д. 17
5.2.	Дополнительные сведения о местоположении	—
6.	Иные сведения	—

## КАРТА-ПЛАН ТЕРРИТОРИИ

### Описание местоположения зданий, сооружений, объектов незавершенного строительства на земельном участке

#### 3. Пояснения к сведениям об объекте недвижимости с кадастровым номером 18:28:000026:185 :

1. —

#### 1. Сведения о характерных точках контура объекта недвижимости с кадастровым номером 18:28:000026:186

Система координат МСК-18

Зона № 2

Обозначение характерных точек контура	Содержатся в Едином государственном реестре недвижимости			Определены в ходе выполнения комплексных кадастровых работ			Метод определения координат	Формулы, примененные для расчета средней квадратической погрешности определения координат характерных точек границ (M <sub>t</sub> ), с подставленными в такие формулы значениями и итоговые (вычисленные) значения M <sub>t</sub> , м
	Координаты, м		Радиус, м	Координаты, м		Радиус, м		
	X	Y	R	X	Y	R		
1	2	3	4	5	6	7	8	9
н890	—	—	—	532981,13	2195745,33	—	Метод спутниковых геодезических измерений (определений)	$M_t = \text{SQRT}(M_1^2 + M_2^2) = \text{SQRT}(0,06^2 + 0,08^2) = 0,1 \text{ м}$
н900	—	—	—	532979,01	2195750,73	—	Метод спутниковых геодезических измерений (определений)	$M_t = \text{SQRT}(M_1^2 + M_2^2) = \text{SQRT}(0,06^2 + 0,08^2) = 0,1 \text{ м}$
н910	—	—	—	532971,89	2195747,94	—	Метод спутниковых геодезических измерений (определений)	$M_t = \text{SQRT}(M_1^2 + M_2^2) = \text{SQRT}(0,06^2 + 0,08^2) = 0,1 \text{ м}$
н920	—	—	—	532974,01	2195742,54	—	Метод спутниковых геодезических измерений (определений)	$M_t = \text{SQRT}(M_1^2 + M_2^2) = \text{SQRT}(0,06^2 + 0,08^2) = 0,1 \text{ м}$
н890	—	—	—	532981,13	2195745,33	—	Метод спутниковых геодезических измерений	$M_t = \text{SQRT}(M_1^2 + M_2^2) = \text{SQRT}(0,06^2 + 0,08^2) = 0,1 \text{ м}$



## КАРТА-ПЛАН ТЕРРИТОРИИ

### Описание местоположения зданий, сооружений, объектов незавершенного строительства на земельном участке

(определений)

#### 2. Сведения о характеристиках объекта недвижимости с кадастровым номером 18:28:000026:186

№ п/п	Наименование характеристики	Значение характеристики
1	2	3
1.	Вид объекта недвижимости	здание
2.	Ранее присвоенный государственный учетный номер (инвентарный) здания, сооружения, объекта незавершенного строительства	—
3.	Кадастровый номер земельного участка (земельных участков), в границах которого (которых) расположены здание, сооружение, объект незавершенного строительства	18:28:000026:50
4.	Уникальный учетный номер кадастрового квартала, в границах которого расположены здание, сооружение, объект незавершенного строительства	18:28:000026
5.	Адрес здания, сооружения, объекта незавершенного строительства	—
5.1.	Сведения о местоположении здания, сооружения, объекта незавершенного строительства (при отсутствии адреса) в структурированном в соответствии с федеральной информационной адресной системой виде	Удмуртская Республика, г. Глазов, ул. Береговая, д. 15
5.2.	Дополнительные сведения о местоположении	—
6.	Иные сведения	—

#### 3. Пояснения к сведениям об объекте недвижимости с кадастровым номером 18:28:000026:186 :

1. —

#### 1. Сведения о характерных точках контура объекта недвижимости с кадастровым номером 18:28:000026:187

Система координат МСК-18							Зона № 2	
Обозначение характерных точек контура	Содержатся в Едином государственном реестре недвижимости			Определены в ходе выполнения комплексных кадастровых работ			Метод определения координат	Формулы, примененные для расчета средней квадратической погрешности определения координат характерных точек границ (M <sub>t</sub> ), с подставленными в такие формулы значениями и итоговые (вычисленные) значения M <sub>t</sub> , м
	Координаты, м		Радиус, м	Координаты, м		Радиус, м		
	X	Y	R	X	Y	R		
1	2	3	4	5	6	7	8	9
н770	—	—	—	532892,83	2195705,96	—	Метод спутниковых геодезических измерений (определений)	$M_t = \text{SQRT}(M_1^2 + M_2^2) = \text{SQRT}(0,06^2 + 0,08^2) = 0,1 \text{ м}$

## КАРТА-ПЛАН ТЕРРИТОРИИ

### Описание местоположения зданий, сооружений, объектов незавершенного строительства на земельном участке

н780	—	—	—	532889,67	2195713,20	—	Метод спутниковых геодезических измерений (определений)	$Mt = \sqrt{M1^2 + M2^2} = \sqrt{0,06^2 + 0,08^2} = 0,1 \text{ м}$
н790	—	—	—	532882,71	2195710,15	—	Метод спутниковых геодезических измерений (определений)	$Mt = \sqrt{M1^2 + M2^2} = \sqrt{0,06^2 + 0,08^2} = 0,1 \text{ м}$
н800	—	—	—	532885,87	2195702,92	—	Метод спутниковых геодезических измерений (определений)	$Mt = \sqrt{M1^2 + M2^2} = \sqrt{0,06^2 + 0,08^2} = 0,1 \text{ м}$
н770	—	—	—	532892,83	2195705,96	—	Метод спутниковых геодезических измерений (определений)	$Mt = \sqrt{M1^2 + M2^2} = \sqrt{0,06^2 + 0,08^2} = 0,1 \text{ м}$

### 2. Сведения о характеристиках объекта недвижимости с кадастровым номером 18:28:000026:187

№ п/п	Наименование характеристики	Значение характеристики
1	2	3
1.	Вид объекта недвижимости	здание
2.	Ранее присвоенный государственный учетный номер (инвентарный) здания, сооружения, объекта незавершенного строительства	—
3.	Кадастровый номер земельного участка (земельных участков), в границах которого (которых) расположены здание, сооружение, объект незавершенного строительства	18:28:000026:42
4.	Уникальный учетный номер кадастрового квартала, в границах которого расположены здание, сооружение, объект незавершенного строительства	18:28:000026
5.	Адрес здания, сооружения, объекта незавершенного строительства	—
5.1.	Сведения о местоположении здания, сооружения, объекта незавершенного строительства (при отсутствии адреса) в структурированном в соответствии с федеральной информационной адресной системой виде	Удмуртская Республика, г. Глазов, ул. Береговая, д. 12
5.2.	Дополнительные сведения о местоположении	—

## КАРТА-ПЛАН ТЕРРИТОРИИ

### Описание местоположения зданий, сооружений, объектов незавершенного строительства на земельном участке

1	2	3
6.	Иные сведения	—

#### 3. Пояснения к сведениям об объекте недвижимости с кадастровым номером 18:28:000026:187 :

1.	—
----	---

#### 1. Сведения о характерных точках контура объекта недвижимости с кадастровым номером 18:28:000026:190

Система координат МСК-18							Зона № 2	
Обозначение характерных точек контура	Содержатся в Едином государственном реестре недвижимости			Определены в ходе выполнения комплексных кадастровых работ			Метод определения координат	Формулы, примененные для расчета средней квадратической погрешности определения координат характерных точек границ (M <sub>t</sub> ), с подставленными в такие формулы значениями и итоговые (вычисленные) значения M <sub>t</sub> , м
	Координаты, м		Радиус, м	Координаты, м		Радиус, м		
	X	Y	R	X	Y	R		
1	2	3	4	5	6	7	8	9
н2190	—	—	—	532996,44	2195513,59	—	Метод спутниковых геодезических измерений (определений)	$M_t = \text{SQRT}(M_1^2 + M_2^2) = \text{SQRT}(0,06^2 + 0,08^2) = 0,1 \text{ м}$
н2200	—	—	—	532994,08	2195520,77	—	Метод спутниковых геодезических измерений (определений)	$M_t = \text{SQRT}(M_1^2 + M_2^2) = \text{SQRT}(0,06^2 + 0,08^2) = 0,1 \text{ м}$
н2210	—	—	—	532987,39	2195518,56	—	Метод спутниковых геодезических измерений (определений)	$M_t = \text{SQRT}(M_1^2 + M_2^2) = \text{SQRT}(0,06^2 + 0,08^2) = 0,1 \text{ м}$
н2220	—	—	—	532989,74	2195511,39	—	Метод спутниковых геодезических измерений (определений)	$M_t = \text{SQRT}(M_1^2 + M_2^2) = \text{SQRT}(0,06^2 + 0,08^2) = 0,1 \text{ м}$
н2190	—	—	—	532996,44	2195513,59	—	Метод спутниковых	$M_t = \text{SQRT}(M_1^2 + M_2^2) = \text{SQRT}(0,06^2 + 0,08^2) = 0,1 \text{ м}$

## КАРТА-ПЛАН ТЕРРИТОРИИ

### Описание местоположения зданий, сооружений, объектов незавершенного строительства на земельном участке

							геодезических измерений (определений)	
--	--	--	--	--	--	--	---------------------------------------	--

#### 2. Сведения о характеристиках объекта недвижимости с кадастровым номером 18:28:000026:190

№ п/п	Наименование характеристики	Значение характеристики
1	2	3
1.	Вид объекта недвижимости	здание
2.	Ранее присвоенный государственный учетный номер (инвентарный) здания, сооружения, объекта незавершенного строительства	—
3.	Кадастровый номер земельного участка (земельных участков), в границах которого (которых) расположены здание, сооружение, объект незавершенного строительства	18:28:000026:118
4.	Уникальный учетный номер кадастрового квартала, в границах которого расположены здание, сооружение, объект незавершенного строительства	18:28:000026
5.	Адрес здания, сооружения, объекта незавершенного строительства	—
5.1.	Сведения о местоположении здания, сооружения, объекта незавершенного строительства (при отсутствии адреса) в структурированном в соответствии с федеральной информационной адресной системой виде	Удмуртская Республика, г. Глазов, ул. Мопра, д. 10
5.2.	Дополнительные сведения о местоположении	—
6.	Иные сведения	—

#### 3. Пояснения к сведениям об объекте недвижимости с кадастровым номером 18:28:000026:190 :

1.	—
----	---

#### 1. Сведения о характерных точках контура объекта недвижимости с кадастровым номером 18:28:000026:191

Система координат МСК-18							Зона № 2	
Обозначение характерных точек контура	Содержатся в Едином государственном реестре недвижимости			Определены в ходе выполнения комплексных кадастровых работ			Метод определения координат	Формулы, примененные для расчета средней квадратической погрешности определения координат характерных точек границ (M <sub>t</sub> ), с подставленными в такие формулы значениями и итоговые (вычисленные) значения M <sub>t</sub> , м
	Координаты, м		Радиус, м	Координаты, м		Радиус, м		
	X	Y	R	X	Y	R		
1	2	3	4	5	6	7	8	9
n1710	—	—	—	533060,72	2195655,72	—	Метод спутниковых геодезических	$M_t = \text{SQRT}(M_1^2 + M_2^2) = \text{SQRT}(0,06^2 + 0,08^2) = 0,1 \text{ м}$

## КАРТА-ПЛАН ТЕРРИТОРИИ

### Описание местоположения зданий, сооружений, объектов незавершенного строительства на земельном участке

							измерений (определений)	
н1720	—	—	—	533058,06	2195662,63	—	Метод спутниковых геодезических измерений (определений)	$Mt = \text{SQRT}(M1^2+M2^2) = \text{SQRT}(0,06^2+0,08^2) = 0,1 \text{ м}$
н1730	—	—	—	533051,16	2195659,98	—	Метод спутниковых геодезических измерений (определений)	$Mt = \text{SQRT}(M1^2+M2^2) = \text{SQRT}(0,06^2+0,08^2) = 0,1 \text{ м}$
н1740	—	—	—	533053,81	2195653,07	—	Метод спутниковых геодезических измерений (определений)	$Mt = \text{SQRT}(M1^2+M2^2) = \text{SQRT}(0,06^2+0,08^2) = 0,1 \text{ м}$
н1710	—	—	—	533060,72	2195655,72	—	Метод спутниковых геодезических измерений (определений)	$Mt = \text{SQRT}(M1^2+M2^2) = \text{SQRT}(0,06^2+0,08^2) = 0,1 \text{ м}$

### 2. Сведения о характеристиках объекта недвижимости с кадастровым номером 18:28:000026:191

№ п/п	Наименование характеристики	Значение характеристики
1	2	3
1.	Вид объекта недвижимости	здание
2.	Ранее присвоенный государственный учетный номер (инвентарный) здания, сооружения, объекта незавершенного строительства	—
3.	Кадастровый номер земельного участка (земельных участков), в границах которого (которых) расположены здание, сооружение, объект незавершенного строительства	18:28:000026:92
4.	Уникальный учетный номер кадастрового квартала, в границах которого расположены здание, сооружение, объект незавершенного строительства	18:28:000026
5.	Адрес здания, сооружения, объекта незавершенного строительства	—
5.1.	Сведения о местоположении здания, сооружения, объекта незавершенного строительства (при отсутствии адреса) в структурированном в	Удмуртская Республика, г. Глазов, ул. Пушкина, д. 17

## КАРТА-ПЛАН ТЕРРИТОРИИ

### Описание местоположения зданий, сооружений, объектов незавершенного строительства на земельном участке

1	2	3
	соответствии с федеральной информационной адресной системой в виде	
5.2.	Дополнительные сведения о местоположении	—
6.	Иные сведения	—

### 3. Пояснения к сведениям об объекте недвижимости с кадастровым номером 18:28:000026:191 :

1.	—
----	---

### 1. Сведения о характерных точках контура объекта недвижимости с кадастровым номером 18:28:000026:193

Система координат МСК-18							Зона № 2	
Обозначение характерных точек контура	Содержатся в Едином государственном реестре недвижимости			Определены в ходе выполнения комплексных кадастровых работ			Метод определения координат	Формулы, примененные для расчета средней квадратической погрешности определения координат характерных точек границ (M <sub>t</sub> ), с подставленными в такие формулы значениями и итоговые (вычисленные) значения M <sub>t</sub> , м
	Координаты, м		Радиус, м	Координаты, м		Радиус, м		
	X	Y	R	X	Y	R		
1	2	3	4	5	6	7	8	9
н1О	—	—	—	533145,55	2195697,27	—	Метод спутниковых геодезических измерений (определений)	$M_t = \text{SQRT}(M_1^2 + M_2^2) = \text{SQRT}(0,06^2 + 0,08^2) = 0,1 \text{ м}$
н2О	—	—	—	533142,75	2195703,55	—	Метод спутниковых геодезических измерений (определений)	$M_t = \text{SQRT}(M_1^2 + M_2^2) = \text{SQRT}(0,06^2 + 0,08^2) = 0,1 \text{ м}$
н3О	—	—	—	533137,36	2195701,15	—	Метод спутниковых геодезических измерений (определений)	$M_t = \text{SQRT}(M_1^2 + M_2^2) = \text{SQRT}(0,06^2 + 0,08^2) = 0,1 \text{ м}$
н4О	—	—	—	533140,16	2195694,87	—	Метод спутниковых геодезических измерений (определений)	$M_t = \text{SQRT}(M_1^2 + M_2^2) = \text{SQRT}(0,06^2 + 0,08^2) = 0,1 \text{ м}$

## КАРТА-ПЛАН ТЕРРИТОРИИ

### Описание местоположения зданий, сооружений, объектов незавершенного строительства на земельном участке

№10	—	—	—	533145,55	2195697,27	—	Метод спутниковых геодезических измерений (определений)	Mt = SQRT(M1^2+M2^2) = SQRT(0,06^2+0,08^2) = 0,1 м
-----	---	---	---	-----------	------------	---	---	--

### 2. Сведения о характеристиках объекта недвижимости с кадастровым номером 18:28:000026:193

№ п/п	Наименование характеристики	Значение характеристики
1	2	3
1.	Вид объекта недвижимости	здание
2.	Ранее присвоенный государственный учетный номер (инвентарный) здания, сооружения, объекта незавершенного строительства	—
3.	Кадастровый номер земельного участка (земельных участков), в границах которого (которых) расположены здание, сооружение, объект незавершенного строительства	18:28:000026:2
4.	Уникальный учетный номер кадастрового квартала, в границах которого расположены здание, сооружение, объект незавершенного строительства	18:28:000026
5.	Адрес здания, сооружения, объекта незавершенного строительства	—
5.1.	Сведения о местоположении здания, сооружения, объекта незавершенного строительства (при отсутствии адреса) в структурированном в соответствии с федеральной информационной адресной системой виде	Удмуртская Республика, р-н. Глазовский, г. Глазов, ул. Пушкина, д. 25
5.2.	Дополнительные сведения о местоположении	—
6.	Иные сведения	—

### 3. Пояснения к сведениям об объекте недвижимости с кадастровым номером 18:28:000026:193 :

1.	—
----	---

### 1. Сведения о характерных точках контура объекта недвижимости с кадастровым номером 18:28:000026:195

Система координат МСК-18							Зона № 2	
Обозначение характерных точек контура	Содержатся в Едином государственном реестре недвижимости			Определены в ходе выполнения комплексных кадастровых работ			Метод определения координат	Формулы, примененные для расчета средней квадратической погрешности определения координат характерных точек границ (M <sub>i</sub> ), с подставленными в такие формулы значениями и итоговые (вычисленные) значения M <sub>i</sub> , м
	Координаты, м		Радиус, м	Координаты, м		Радиус, м		
	X	Y	R	X	Y	R		
1	2	3	4	5	6	7	8	9
№2070	—	—	—	533138,86	2195728,73	—	Метод	Mt = SQRT(M1^2+M2^2) = SQRT(0,06^2+0,08^2) =

## КАРТА-ПЛАН ТЕРРИТОРИИ

### Описание местоположения зданий, сооружений, объектов незавершенного строительства на земельном участке

							спутниковых геодезических измерений (определений)	0,1 м
н2080	—	—	—	533136,05	2195735,78	—	Метод спутниковых геодезических измерений (определений)	$Mt = \sqrt{M1^2 + M2^2} = \sqrt{0,06^2 + 0,08^2} = 0,1 \text{ м}$
н2090	—	—	—	533130,37	2195733,52	—	Метод спутниковых геодезических измерений (определений)	$Mt = \sqrt{M1^2 + M2^2} = \sqrt{0,06^2 + 0,08^2} = 0,1 \text{ м}$
н2100	—	—	—	533133,18	2195726,47	—	Метод спутниковых геодезических измерений (определений)	$Mt = \sqrt{M1^2 + M2^2} = \sqrt{0,06^2 + 0,08^2} = 0,1 \text{ м}$
н2070	—	—	—	533138,86	2195728,73	—	Метод спутниковых геодезических измерений (определений)	$Mt = \sqrt{M1^2 + M2^2} = \sqrt{0,06^2 + 0,08^2} = 0,1 \text{ м}$

### 2. Сведения о характеристиках объекта недвижимости с кадастровым номером 18:28:000026:195

№ п/п	Наименование характеристики	Значение характеристики
1	2	3
1.	Вид объекта недвижимости	здание
2.	Ранее присвоенный государственный учетный номер (инвентарный) здания, сооружения, объекта незавершенного строительства	—
3.	Кадастровый номер земельного участка (земельных участков), в границах которого (которых) расположены здание, сооружение, объект незавершенного строительства	18:28:000026:109
4.	Уникальный учетный номер кадастрового квартала, в границах которого расположены здание, сооружение, объект незавершенного строительства	18:28:000026
5.	Адрес здания, сооружения, объекта незавершенного строительства	—



## КАРТА-ПЛАН ТЕРРИТОРИИ

### Описание местоположения зданий, сооружений, объектов незавершенного строительства на земельном участке

1	2	3
5.1.	Сведения о местоположении здания, сооружения, объекта незавершенного строительства (при отсутствии адреса) в структурированном в соответствии с федеральной информационной адресной системой виде	Удмуртская Республика, г. Глазов, ул. Пушкина, д. 40
5.2.	Дополнительные сведения о местоположении	—
6.	Иные сведения	—

### 3. Пояснения к сведениям об объекте недвижимости с кадастровым номером 18:28:000026:195 :

1.	—
----	---

### 1. Сведения о характерных точках контура объекта недвижимости с кадастровым номером 18:28:000026:196

Система координат МСК-18							Зона № 2	
Обозначение характерных точек контура	Содержатся в Едином государственном реестре недвижимости			Определены в ходе выполнения комплексных кадастровых работ			Метод определения координат	Формулы, примененные для расчета средней квадратической погрешности определения координат характерных точек границ (M <sub>i</sub> ), с подставленными в такие формулы значениями и итоговые (вычисленные) значения M <sub>i</sub> , м
	Координаты, м		Радиус, м	Координаты, м		Радиус, м		
	X	Y	R	X	Y	R		
1	2	3	4	5	6	7	8	9
н210	—	—	—	532784,56	2195443,60	—	Метод спутниковых геодезических измерений (определений)	$M_t = \text{SQRT}(M_1^2 + M_2^2) = \text{SQRT}(0,06^2 + 0,08^2) = 0,1 \text{ м}$
н220	—	—	—	532783,88	2195449,70	—	Метод спутниковых геодезических измерений (определений)	$M_t = \text{SQRT}(M_1^2 + M_2^2) = \text{SQRT}(0,06^2 + 0,08^2) = 0,1 \text{ м}$
н230	—	—	—	532777,12	2195448,96	—	Метод спутниковых геодезических измерений (определений)	$M_t = \text{SQRT}(M_1^2 + M_2^2) = \text{SQRT}(0,06^2 + 0,08^2) = 0,1 \text{ м}$
н240	—	—	—	532777,80	2195442,85	—	Метод спутниковых геодезических измерений (определений)	$M_t = \text{SQRT}(M_1^2 + M_2^2) = \text{SQRT}(0,06^2 + 0,08^2) = 0,1 \text{ м}$



## КАРТА-ПЛАН ТЕРРИТОРИИ

### Описание местоположения зданий, сооружений, объектов незавершенного строительства на земельном участке

1	2	3	4	5	6	7	8	9
н410	—	—	—	532897,73	2195627,05	—	Метод спутниковых геодезических измерений (определений)	$Mt = \sqrt{M1^2 + M2^2} = \sqrt{0,06^2 + 0,08^2} = 0,1 \text{ м}$
н420	—	—	—	532895,70	2195632,69	—	Метод спутниковых геодезических измерений (определений)	$Mt = \sqrt{M1^2 + M2^2} = \sqrt{0,06^2 + 0,08^2} = 0,1 \text{ м}$
н430	—	—	—	532885,35	2195628,97	—	Метод спутниковых геодезических измерений (определений)	$Mt = \sqrt{M1^2 + M2^2} = \sqrt{0,06^2 + 0,08^2} = 0,1 \text{ м}$
н440	—	—	—	532887,38	2195623,33	—	Метод спутниковых геодезических измерений (определений)	$Mt = \sqrt{M1^2 + M2^2} = \sqrt{0,06^2 + 0,08^2} = 0,1 \text{ м}$
н410	—	—	—	532897,73	2195627,05	—	Метод спутниковых геодезических измерений (определений)	$Mt = \sqrt{M1^2 + M2^2} = \sqrt{0,06^2 + 0,08^2} = 0,1 \text{ м}$

#### 2. Сведения о характеристиках объекта недвижимости с кадастровым номером 18:28:000026:197

№ п/п	Наименование характеристики	Значение характеристики
1	2	3
1.	Вид объекта недвижимости	здание
2.	Ранее присвоенный государственный учетный номер (инвентарный) здания, сооружения, объекта незавершенного строительства	—
3.	Кадастровый номер земельного участка (земельных участков), в границах которого (которых) расположены здание, сооружение, объект незавершенного строительства	18:28:000026:110
4.	Уникальный учетный номер кадастрового квартала, в границах которого	18:28:000026

## КАРТА-ПЛАН ТЕРРИТОРИИ

### Описание местоположения зданий, сооружений, объектов незавершенного строительства на земельном участке

1	2	3
	расположены здание, сооружение, объект незавершенного строительства	
5.	Адрес здания, сооружения, объекта незавершенного строительства	—
5.1.	Сведения о местоположении здания, сооружения, объекта незавершенного строительства (при отсутствии адреса) в структурированном в соответствии с федеральной информационной адресной системой виде	Удмуртская Республика, г. Глазов, ул. Пушкина, д. 22
5.2.	Дополнительные сведения о местоположении	—
6.	Иные сведения	—

### 3. Пояснения к сведениям об объекте недвижимости с кадастровым номером 18:28:000026:197 :

1.	—
----	---

### 1. Сведения о характерных точках контура объекта недвижимости с кадастровым номером 18:28:000026:198

Система координат МСК-18 Зона № 2

Обозначение характерных точек контура	Содержатся в Едином государственном реестре недвижимости			Определены в ходе выполнения комплексных кадастровых работ			Метод определения координат	Формулы, примененные для расчета средней квадратической погрешности определения координат характерных точек границ (M <sub>t</sub> ), с подставленными в такие формулы значениями и итоговые (вычисленные) значения M <sub>t</sub> , м
	Координаты, м		Радиус, м	Координаты, м		Радиус, м		
	X	Y	R	X	Y	R		
1	2	3	4	5	6	7	8	9
н223О	—	—	—	532962,02	2195617,83	—	Метод спутниковых геодезических измерений (определений)	$M_t = \text{SQRT}(M_1^2 + M_2^2) = \text{SQRT}(0,06^2 + 0,08^2) = 0,1 \text{ м}$
н224О	—	—	—	532960,13	2195623,85	—	Метод спутниковых геодезических измерений (определений)	$M_t = \text{SQRT}(M_1^2 + M_2^2) = \text{SQRT}(0,06^2 + 0,08^2) = 0,1 \text{ м}$
н225О	—	—	—	532954,11	2195621,96	—	Метод спутниковых геодезических измерений (определений)	$M_t = \text{SQRT}(M_1^2 + M_2^2) = \text{SQRT}(0,06^2 + 0,08^2) = 0,1 \text{ м}$
н226О	—	—	—	532956,02	2195615,94	—	Метод	$M_t = \text{SQRT}(M_1^2 + M_2^2) = \text{SQRT}(0,06^2 + 0,08^2) =$

## КАРТА-ПЛАН ТЕРРИТОРИИ

### Описание местоположения зданий, сооружений, объектов незавершенного строительства на земельном участке

							спутниковых геодезических измерений (определений)	0,1 м
н223О	—	—	—	532962,02	2195617,83	—	Метод спутниковых геодезических измерений (определений)	$Mt = \text{SQRT}(M1^2 + M2^2) = \text{SQRT}(0,06^2 + 0,08^2) = 0,1 \text{ м}$

### 2. Сведения о характеристиках объекта недвижимости с кадастровым номером 18:28:000026:198

№ п/п	Наименование характеристики	Значение характеристики
1	2	3
1.	Вид объекта недвижимости	здание
2.	Ранее присвоенный государственный учетный номер (инвентарный) здания, сооружения, объекта незавершенного строительства	—
3.	Кадастровый номер земельного участка (земельных участков), в границах которого (которых) расположены здание, сооружение, объект незавершенного строительства	18:28:000026:122
4.	Уникальный учетный номер кадастрового квартала, в границах которого расположены здание, сооружение, объект незавершенного строительства	18:28:000026
5.	Адрес здания, сооружения, объекта незавершенного строительства	—
5.1.	Сведения о местоположении здания, сооружения, объекта незавершенного строительства (при отсутствии адреса) в структурированном в соответствии с федеральной информационной адресной системой виде	Удмуртская Республика, г. Глазов, ул. МОПРА, д. 2
5.2.	Дополнительные сведения о местоположении	—
6.	Иные сведения	—

### 3. Пояснения к сведениям об объекте недвижимости с кадастровым номером 18:28:000026:198 :

1.	—
----	---

### 1. Сведения о характерных точках контура объекта недвижимости с кадастровым номером 18:28:000026:201

Система координат МСК-18	Зона № 2
--------------------------	----------

## КАРТА-ПЛАН ТЕРРИТОРИИ

### Описание местоположения зданий, сооружений, объектов незавершенного строительства на земельном участке

Обозначение характерных точек контура	Содержатся в Едином государственном реестре недвижимости			Определены в ходе выполнения комплексных кадастровых работ			Метод определения координат	Формулы, примененные для расчета средней квадратической погрешности определения координат характерных точек границ (M <sub>t</sub> ), с подставленными в такие формулы значениями и итоговые (вычисленные) значения M <sub>t</sub> , м
	Координаты, м		Радиус, м	Координаты, м		Радиус, м		
	X	Y	R	X	Y	R		
1	2	3	4	5	6	7	8	9
н1450	—	—	—	532951,79	2195518,59	—	Метод спутниковых геодезических измерений (определений)	$M_t = \text{SQRT}(M_1^2 + M_2^2) = \text{SQRT}(0,06^2 + 0,08^2) = 0,1 \text{ м}$
н1460	—	—	—	532949,64	2195525,95	—	Метод спутниковых геодезических измерений (определений)	$M_t = \text{SQRT}(M_1^2 + M_2^2) = \text{SQRT}(0,06^2 + 0,08^2) = 0,1 \text{ м}$
н1470	—	—	—	532942,92	2195523,98	—	Метод спутниковых геодезических измерений (определений)	$M_t = \text{SQRT}(M_1^2 + M_2^2) = \text{SQRT}(0,06^2 + 0,08^2) = 0,1 \text{ м}$
н1480	—	—	—	532945,07	2195516,62	—	Метод спутниковых геодезических измерений (определений)	$M_t = \text{SQRT}(M_1^2 + M_2^2) = \text{SQRT}(0,06^2 + 0,08^2) = 0,1 \text{ м}$
н1450	—	—	—	532951,79	2195518,59	—	Метод спутниковых геодезических измерений (определений)	$M_t = \text{SQRT}(M_1^2 + M_2^2) = \text{SQRT}(0,06^2 + 0,08^2) = 0,1 \text{ м}$

#### 2. Сведения о характеристиках объекта недвижимости с кадастровым номером 18:28:00026:201

№ п/п	Наименование характеристики	Значение характеристики
1	2	3
1.	Вид объекта недвижимости	здание

## КАРТА-ПЛАН ТЕРРИТОРИИ

### Описание местоположения зданий, сооружений, объектов незавершенного строительства на земельном участке

1	2	3
2.	Ранее присвоенный государственный учетный номер (инвентарный) здания, сооружения, объекта незавершенного строительства	—
3.	Кадастровый номер земельного участка (земельных участков), в границах которого (которых) расположены здание, сооружение, объект незавершенного строительства	18:28:000026:81
4.	Уникальный учетный номер кадастрового квартала, в границах которого расположены здание, сооружение, объект незавершенного строительства	18:28:000026
5.	Адрес здания, сооружения, объекта незавершенного строительства	—
5.1.	Сведения о местоположении здания, сооружения, объекта незавершенного строительства (при отсутствии адреса) в структурированном в соответствии с федеральной информационной адресной системой виде	Удмуртская Республика, г. Глазов, ул. Некрасова, д. 25
5.2.	Дополнительные сведения о местоположении	—
6.	Иные сведения	—

### 3. Пояснения к сведениям об объекте недвижимости с кадастровым номером 18:28:000026:201 :

1.	—
----	---

### 1. Сведения о характерных точках контура объекта недвижимости с кадастровым номером 18:28:000026:202

Система координат МСК-18							Зона № 2	
Обозначение характерных точек контура	Содержатся в Едином государственном реестре недвижимости			Определены в ходе выполнения комплексных кадастровых работ			Метод определения координат	Формулы, примененные для расчета средней квадратической погрешности определения координат характерных точек границ (M <sub>t</sub> ), с подставленными в такие формулы значениями и итоговые (вычисленные) значения M <sub>t</sub> , м
	Координаты, м		Радиус, м	Координаты, м		Радиус, м		
	X	Y	R	X	Y	R		
1	2	3	4	5	6	7	8	9
н2390	—	—	—	533149,51	2195771,36	—	Метод спутниковых геодезических измерений (определений)	$M_t = \text{SQRT}(M_1^2 + M_2^2) = \text{SQRT}(0,06^2 + 0,08^2) = 0,1 \text{ м}$
н2400	—	—	—	533142,66	2195788,65	—	Метод спутниковых геодезических измерений (определений)	$M_t = \text{SQRT}(M_1^2 + M_2^2) = \text{SQRT}(0,06^2 + 0,08^2) = 0,1 \text{ м}$

## КАРТА-ПЛАН ТЕРРИТОРИИ

### Описание местоположения зданий, сооружений, объектов незавершенного строительства на земельном участке

н241О	—	—	—	533132,67	2195784,69	—	Метод спутниковых геодезических измерений (определений)	$Mt = \text{SQRT}(M1^2+M2^2) = \text{SQRT}(0,06^2+0,08^2) = 0,1 \text{ м}$
н242О	—	—	—	533139,51	2195767,40	—	Метод спутниковых геодезических измерений (определений)	$Mt = \text{SQRT}(M1^2+M2^2) = \text{SQRT}(0,06^2+0,08^2) = 0,1 \text{ м}$
н239О	—	—	—	533149,51	2195771,36	—	Метод спутниковых геодезических измерений (определений)	$Mt = \text{SQRT}(M1^2+M2^2) = \text{SQRT}(0,06^2+0,08^2) = 0,1 \text{ м}$

### 2. Сведения о характеристиках объекта недвижимости с кадастровым номером 18:28:000026:202

№ п/п	Наименование характеристики	Значение характеристики
1	2	3
1.	Вид объекта недвижимости	здание
2.	Ранее присвоенный государственный учетный номер (инвентарный) здания, сооружения, объекта незавершенного строительства	—
3.	Кадастровый номер земельного участка (земельных участков), в границах которого (которых) расположены здание, сооружение, объект незавершенного строительства	18:28:000026:129
4.	Уникальный учетный номер кадастрового квартала, в границах которого расположены здание, сооружение, объект незавершенного строительства	18:28:000026
5.	Адрес здания, сооружения, объекта незавершенного строительства	—
5.1.	Сведения о местоположении здания, сооружения, объекта незавершенного строительства (при отсутствии адреса) в структурированном в соответствии с федеральной информационной адресной системой виде	Удмуртская Республика, г. Глазов, ул. Кирова, 85
5.2.	Дополнительные сведения о местоположении	—
6.	Иные сведения	—

### 3. Пояснения к сведениям об объекте недвижимости с кадастровым номером 18:28:000026:202 :

1.	—
----	---



## КАРТА-ПЛАН ТЕРРИТОРИИ

### Описание местоположения зданий, сооружений, объектов незавершенного строительства на земельном участке

#### 1. Сведения о характерных точках контура объекта недвижимости с кадастровым номером 18:28:000026:204

Система координат МСК-18

Зона № 2

Обозначение характерных точек контура	Содержатся в Едином государственном реестре недвижимости			Определены в ходе выполнения комплексных кадастровых работ			Метод определения координат	Формулы, примененные для расчета средней квадратической погрешности определения координат характерных точек границ (M <sub>t</sub> ), с подставленными в такие формулы значениями и итоговые (вычисленные) значения M <sub>t</sub> , м
	Координаты, м		Радиус, м	Координаты, м		Радиус, м		
	X	Y	R	X	Y	R		
1	2	3	4	5	6	7	8	9
н2030	—	—	—	533088,81	2195713,96	—	Метод спутниковых геодезических измерений (определений)	$M_t = \text{SQRT}(M_1^2 + M_2^2) = \text{SQRT}(0,06^2 + 0,08^2) = 0,1 \text{ м}$
н2040	—	—	—	533086,52	2195719,67	—	Метод спутниковых геодезических измерений (определений)	$M_t = \text{SQRT}(M_1^2 + M_2^2) = \text{SQRT}(0,06^2 + 0,08^2) = 0,1 \text{ м}$
н2050	—	—	—	533079,45	2195716,83	—	Метод спутниковых геодезических измерений (определений)	$M_t = \text{SQRT}(M_1^2 + M_2^2) = \text{SQRT}(0,06^2 + 0,08^2) = 0,1 \text{ м}$
н2060	—	—	—	533081,75	2195711,12	—	Метод спутниковых геодезических измерений (определений)	$M_t = \text{SQRT}(M_1^2 + M_2^2) = \text{SQRT}(0,06^2 + 0,08^2) = 0,1 \text{ м}$
н2030	—	—	—	533088,81	2195713,96	—	Метод спутниковых геодезических измерений (определений)	$M_t = \text{SQRT}(M_1^2 + M_2^2) = \text{SQRT}(0,06^2 + 0,08^2) = 0,1 \text{ м}$

## КАРТА-ПЛАН ТЕРРИТОРИИ

### Описание местоположения зданий, сооружений, объектов незавершенного строительства на земельном участке

#### 2. Сведения о характеристиках объекта недвижимости с кадастровым номером 18:28:000026:204

№ п/п	Наименование характеристики	Значение характеристики
1	2	3
1.	Вид объекта недвижимости	здание
2.	Ранее присвоенный государственный учетный номер (инвентарный) здания, сооружения, объекта незавершенного строительства	—
3.	Кадастровый номер земельного участка (земельных участков), в границах которого (которых) расположены здание, сооружение, объект незавершенного строительства	18:28:000026:107
4.	Уникальный учетный номер кадастрового квартала, в границах которого расположены здание, сооружение, объект незавершенного строительства	18:28:000026
5.	Адрес здания, сооружения, объекта незавершенного строительства	—
5.1.	Сведения о местоположении здания, сооружения, объекта незавершенного строительства (при отсутствии адреса) в структурированном в соответствии с федеральной информационной адресной системой виде	Удмуртская Республика, р-н. Глазовский, г. Глазов, ул. Пушкина, д. 36
5.2.	Дополнительные сведения о местоположении	—
6.	Иные сведения	—

#### 3. Пояснения к сведениям об объекте недвижимости с кадастровым номером 18:28:000026:204 :

1. —

#### 1. Сведения о характерных точках контура объекта недвижимости с кадастровым номером 18:28:000026:205

Система координат МСК-18 Зона № 2

Обозначение характерных точек контура	Содержатся в Едином государственном реестре недвижимости			Определены в ходе выполнения комплексных кадастровых работ			Метод определения координат	Формулы, примененные для расчета средней квадратической погрешности определения координат характерных точек границ (M <sub>t</sub> ), с подставленными в такие формулы значениями и итоговые (вычисленные) значения M <sub>t</sub> , м
	Координаты, м		Радиус, м	Координаты, м		Радиус, м		
	X	Y		X	Y			
1	2	3	4	5	6	7	8	9
н2780	—	—	—	532803,16	2195459,68	—	Метод спутниковых геодезических измерений (определений)	$M_t = \text{SQRT}(M_1^2 + M_2^2) = \text{SQRT}(0,06^2 + 0,08^2) = 0,1 \text{ м}$
н2790	—	—	—	532807,95	2195461,15	—	Метод	$M_t = \text{SQRT}(M_1^2 + M_2^2) = \text{SQRT}(0,06^2 + 0,08^2) =$

## КАРТА-ПЛАН ТЕРРИТОРИИ

### Описание местоположения зданий, сооружений, объектов незавершенного строительства на земельном участке

							спутниковых геодезических измерений (определений)	0,1 м
н2800	—	—	—	532805,87	2195467,89	—	Метод спутниковых геодезических измерений (определений)	$Mt = \text{SQRT}(M1^2+M2^2) = \text{SQRT}(0,06^2+0,08^2) = 0,1 \text{ м}$
н2810	—	—	—	532801,09	2195466,42	—	Метод спутниковых геодезических измерений (определений)	$Mt = \text{SQRT}(M1^2+M2^2) = \text{SQRT}(0,06^2+0,08^2) = 0,1 \text{ м}$
н2780	—	—	—	532803,16	2195459,68	—	Метод спутниковых геодезических измерений (определений)	$Mt = \text{SQRT}(M1^2+M2^2) = \text{SQRT}(0,06^2+0,08^2) = 0,1 \text{ м}$

### 2. Сведения о характеристиках объекта недвижимости с кадастровым номером 18:28:000026:205

№ п/п	Наименование характеристики	Значение характеристики
1	2	3
1.	Вид объекта недвижимости	здание
2.	Ранее присвоенный государственный учетный номер (инвентарный) здания, сооружения, объекта незавершенного строительства	—
3.	Кадастровый номер земельного участка (земельных участков), в границах которого (которых) расположены здание, сооружение, объект незавершенного строительства	18:28:000026:152
4.	Уникальный учетный номер кадастрового квартала, в границах которого расположены здание, сооружение, объект незавершенного строительства	18:28:000026
5.	Адрес здания, сооружения, объекта незавершенного строительства	—
5.1.	Сведения о местоположении здания, сооружения, объекта незавершенного строительства (при отсутствии адреса) в структурированном в соответствии с федеральной информационной адресной системой виде	Удмуртская Республика, г. Глазов, ул. Некрасова, д. 11
5.2.	Дополнительные сведения о местоположении	—
6.	Иные сведения	—

## КАРТА-ПЛАН ТЕРРИТОРИИ

### Описание местоположения зданий, сооружений, объектов незавершенного строительства на земельном участке

#### 3. Пояснения к сведениям об объекте недвижимости с кадастровым номером 18:28:000026:205 :

1. —

#### 1. Сведения о характерных точках контура объекта недвижимости с кадастровым номером 18:28:000026:212

Система координат МСК-18

Зона № 2

Обозначение характерных точек контура	Содержатся в Едином государственном реестре недвижимости			Определены в ходе выполнения комплексных кадастровых работ			Метод определения координат	Формулы, примененные для расчета средней квадратической погрешности определения координат характерных точек границ (M <sub>t</sub> ), с подставленными в такие формулы значениями и итоговые (вычисленные) значения M <sub>t</sub> , м
	Координаты, м		Радиус, м	Координаты, м		Радиус, м		
	X	Y	R	X	Y	R		
1	2	3	4	5	6	7	8	9
н1990	—	—	—	533106,94	2195676,89	—	Метод спутниковых геодезических измерений (определений)	$M_t = \text{SQRT}(M_1^2 + M_2^2) = \text{SQRT}(0,06^2 + 0,08^2) = 0,1 \text{ м}$
н2000	—	—	—	533104,35	2195684,15	—	Метод спутниковых геодезических измерений (определений)	$M_t = \text{SQRT}(M_1^2 + M_2^2) = \text{SQRT}(0,06^2 + 0,08^2) = 0,1 \text{ м}$
н2010	—	—	—	533098,70	2195682,14	—	Метод спутниковых геодезических измерений (определений)	$M_t = \text{SQRT}(M_1^2 + M_2^2) = \text{SQRT}(0,06^2 + 0,08^2) = 0,1 \text{ м}$
н2020	—	—	—	533101,28	2195674,88	—	Метод спутниковых геодезических измерений (определений)	$M_t = \text{SQRT}(M_1^2 + M_2^2) = \text{SQRT}(0,06^2 + 0,08^2) = 0,1 \text{ м}$
н1990	—	—	—	533106,94	2195676,89	—	Метод спутниковых геодезических измерений	$M_t = \text{SQRT}(M_1^2 + M_2^2) = \text{SQRT}(0,06^2 + 0,08^2) = 0,1 \text{ м}$

## КАРТА-ПЛАН ТЕРРИТОРИИ

### Описание местоположения зданий, сооружений, объектов незавершенного строительства на земельном участке

(определений)

#### 2. Сведения о характеристиках объекта недвижимости с кадастровым номером 18:28:000026:212

№ п/п	Наименование характеристики	Значение характеристики
1	2	3
1.	Вид объекта недвижимости	здание
2.	Ранее присвоенный государственный учетный номер (инвентарный) здания, сооружения, объекта незавершенного строительства	—
3.	Кадастровый номер земельного участка (земельных участков), в границах которого (которых) расположены здание, сооружение, объект незавершенного строительства	18:28:000026:105
4.	Уникальный учетный номер кадастрового квартала, в границах которого расположены здание, сооружение, объект незавершенного строительства	18:28:000026
5.	Адрес здания, сооружения, объекта незавершенного строительства	—
5.1.	Сведения о местоположении здания, сооружения, объекта незавершенного строительства (при отсутствии адреса) в структурированном в соответствии с федеральной информационной адресной системой виде	Удмуртская Республика, р-н. Глазовский, г. Глазов, ул. Пушкина, д. 21
5.2.	Дополнительные сведения о местоположении	—
6.	Иные сведения	—

#### 3. Пояснения к сведениям об объекте недвижимости с кадастровым номером 18:28:000026:212 :

1. —

#### 1. Сведения о характерных точках контура объекта недвижимости с кадастровым номером 18:28:000026:216

Система координат МСК-18

Зона № 2

Обозначение характерных точек контура	Содержатся в Едином государственном реестре недвижимости			Определены в ходе выполнения комплексных кадастровых работ			Метод определения координат	Формулы, примененные для расчета средней квадратической погрешности определения координат характерных точек границ (M <sub>t</sub> ), с подставленными в такие формулы значениями и итоговые (вычисленные) значения M <sub>t</sub> , м
	Координаты, м		Радиус, м	Координаты, м		Радиус, м		
	X	Y	R	X	Y	R		
1	2	3	4	5	6	7	8	9
н1910	—	—	—	532828,16	2195598,12	—	Метод спутниковых геодезических измерений (определений)	$M_t = \text{SQRT}(M_1^2 + M_2^2) = \text{SQRT}(0,06^2 + 0,08^2) = 0,1 \text{ м}$

## КАРТА-ПЛАН ТЕРРИТОРИИ

### Описание местоположения зданий, сооружений, объектов незавершенного строительства на земельном участке

н1920	—	—	—	532825,59	2195604,74	—	Метод спутниковых геодезических измерений (определений)	$Mt = \text{SQRT}(M1^2+M2^2) = \text{SQRT}(0,06^2+0,08^2) = 0,1 \text{ м}$
н1930	—	—	—	532819,90	2195602,53	—	Метод спутниковых геодезических измерений (определений)	$Mt = \text{SQRT}(M1^2+M2^2) = \text{SQRT}(0,06^2+0,08^2) = 0,1 \text{ м}$
н1940	—	—	—	532822,47	2195595,91	—	Метод спутниковых геодезических измерений (определений)	$Mt = \text{SQRT}(M1^2+M2^2) = \text{SQRT}(0,06^2+0,08^2) = 0,1 \text{ м}$
н1910	—	—	—	532828,16	2195598,12	—	Метод спутниковых геодезических измерений (определений)	$Mt = \text{SQRT}(M1^2+M2^2) = \text{SQRT}(0,06^2+0,08^2) = 0,1 \text{ м}$

### 2. Сведения о характеристиках объекта недвижимости с кадастровым номером 18:28:000026:216

№ п/п	Наименование характеристики	Значение характеристики
1	2	3
1.	Вид объекта недвижимости	здание
2.	Ранее присвоенный государственный учетный номер (инвентарный) здания, сооружения, объекта незавершенного строительства	—
3.	Кадастровый номер земельного участка (земельных участков), в границах которого (которых) расположены здание, сооружение, объект незавершенного строительства	18:28:000026:103
4.	Уникальный учетный номер кадастрового квартала, в границах которого расположены здание, сооружение, объект незавершенного строительства	18:28:000026
5.	Адрес здания, сооружения, объекта незавершенного строительства	—
5.1.	Сведения о местоположении здания, сооружения, объекта незавершенного строительства (при отсутствии адреса) в структурированном в соответствии с федеральной информационной адресной системой виде	Удмуртская Республика, г. Глазов, ул. Пушкина, д. 16
5.2.	Дополнительные сведения о местоположении	—

## КАРТА-ПЛАН ТЕРРИТОРИИ

### Описание местоположения зданий, сооружений, объектов незавершенного строительства на земельном участке

1	2	3
6.	Иные сведения	—

### 3. Пояснения к сведениям об объекте недвижимости с кадастровым номером 18:28:000026:216 :

1.	—
----	---

### 1. Сведения о характерных точках контура объекта недвижимости с кадастровым номером 18:28:000026:217

Система координат МСК-18							Зона № 2	
Обозначение характерных точек контура	Содержатся в Едином государственном реестре недвижимости			Определены в ходе выполнения комплексных кадастровых работ			Метод определения координат	Формулы, примененные для расчета средней квадратической погрешности определения координат характерных точек границ (M <sub>t</sub> ), с подставленными в такие формулы значениями и итоговые (вычисленные) значения M <sub>t</sub> , м
	Координаты, м		Радиус, м	Координаты, м		Радиус, м		
	X	Y	R	X	Y	R		
1	2	3	4	5	6	7	8	9
н1830	—	—	—	532867,99	2195617,37	—	Метод спутниковых геодезических измерений (определений)	$M_t = \text{SQRT}(M_1^2 + M_2^2) = \text{SQRT}(0,06^2 + 0,08^2) = 0,1 \text{ м}$
н1840	—	—	—	532872,89	2195619,26	—	Метод спутниковых геодезических измерений (определений)	$M_t = \text{SQRT}(M_1^2 + M_2^2) = \text{SQRT}(0,06^2 + 0,08^2) = 0,1 \text{ м}$
н1850	—	—	—	532870,67	2195625,02	—	Метод спутниковых геодезических измерений (определений)	$M_t = \text{SQRT}(M_1^2 + M_2^2) = \text{SQRT}(0,06^2 + 0,08^2) = 0,1 \text{ м}$
н1860	—	—	—	532865,78	2195623,13	—	Метод спутниковых геодезических измерений (определений)	$M_t = \text{SQRT}(M_1^2 + M_2^2) = \text{SQRT}(0,06^2 + 0,08^2) = 0,1 \text{ м}$
н1830	—	—	—	532867,99	2195617,37	—	Метод спутниковых	$M_t = \text{SQRT}(M_1^2 + M_2^2) = \text{SQRT}(0,06^2 + 0,08^2) = 0,1 \text{ м}$

## КАРТА-ПЛАН ТЕРРИТОРИИ

### Описание местоположения зданий, сооружений, объектов незавершенного строительства на земельном участке

							геодезических измерений (определений)
--	--	--	--	--	--	--	---------------------------------------

#### 2. Сведения о характеристиках объекта недвижимости с кадастровым номером 18:28:000026:217

№ п/п	Наименование характеристики	Значение характеристики
1	2	3
1.	Вид объекта недвижимости	здание
2.	Ранее присвоенный государственный учетный номер (инвентарный) здания, сооружения, объекта незавершенного строительства	—
3.	Кадастровый номер земельного участка (земельных участков), в границах которого (которых) расположены здание, сооружение, объект незавершенного строительства	18:28:000026:98
4.	Уникальный учетный номер кадастрового квартала, в границах которого расположены здание, сооружение, объект незавершенного строительства	18:28:000026
5.	Адрес здания, сооружения, объекта незавершенного строительства	—
5.1.	Сведения о местоположении здания, сооружения, объекта незавершенного строительства (при отсутствии адреса) в структурированном в соответствии с федеральной информационной адресной системой виде	Удмуртская Республика, р-н. Глазовский, г. Глазов, ул. Пушкина, д. 20
5.2.	Дополнительные сведения о местоположении	—
6.	Иные сведения	—

#### 3. Пояснения к сведениям об объекте недвижимости с кадастровым номером 18:28:000026:217 :

1.	—
----	---

#### 1. Сведения о характерных точках контура объекта недвижимости с кадастровым номером 18:28:000026:218

Система координат МСК-18							Зона № 2	
Обозначение характерных точек контура	Содержатся в Едином государственном реестре недвижимости			Определены в ходе выполнения комплексных кадастровых работ			Метод определения координат	Формулы, примененные для расчета средней квадратической погрешности определения координат характерных точек границ (M <sub>t</sub> ), с подставленными в такие формулы значениями и итоговые (вычисленные) значения M <sub>t</sub> , м
	Координаты, м		Радиус, м	Координаты, м		Радиус, м		
	X	Y	R	X	Y	R		
1	2	3	4	5	6	7	8	9
н330	—	—	—	532827,14	2195401,40	—	Метод спутниковых геодезических	$M_t = \text{SQRT}(M_1^2 + M_2^2) = \text{SQRT}(0,06^2 + 0,08^2) = 0,1 \text{ м}$



## КАРТА-ПЛАН ТЕРРИТОРИИ

### Описание местоположения зданий, сооружений, объектов незавершенного строительства на земельном участке

							измерений (определений)	
н340	—	—	—	532824,34	2195407,49	—	Метод спутниковых геодезических измерений (определений)	$Mt = \text{SQRT}(M1^2+M2^2) = \text{SQRT}(0,06^2+0,08^2) = 0,1 \text{ м}$
н350	—	—	—	532818,89	2195404,98	—	Метод спутниковых геодезических измерений (определений)	$Mt = \text{SQRT}(M1^2+M2^2) = \text{SQRT}(0,06^2+0,08^2) = 0,1 \text{ м}$
н360	—	—	—	532821,69	2195398,89	—	Метод спутниковых геодезических измерений (определений)	$Mt = \text{SQRT}(M1^2+M2^2) = \text{SQRT}(0,06^2+0,08^2) = 0,1 \text{ м}$
н330	—	—	—	532827,14	2195401,40	—	Метод спутниковых геодезических измерений (определений)	$Mt = \text{SQRT}(M1^2+M2^2) = \text{SQRT}(0,06^2+0,08^2) = 0,1 \text{ м}$

### 2. Сведения о характеристиках объекта недвижимости с кадастровым номером 18:28:000026:218

№ п/п	Наименование характеристики	Значение характеристики
1	2	3
1.	Вид объекта недвижимости	здание
2.	Ранее присвоенный государственный учетный номер (инвентарный) здания, сооружения, объекта незавершенного строительства	—
3.	Кадастровый номер земельного участка (земельных участков), в границах которого (которых) расположены здание, сооружение, объект незавершенного строительства	18:28:000026:23
4.	Уникальный учетный номер кадастрового квартала, в границах которого расположены здание, сооружение, объект незавершенного строительства	18:28:000026
5.	Адрес здания, сооружения, объекта незавершенного строительства	—
5.1.	Сведения о местоположении здания, сооружения, объекта незавершенного строительства (при отсутствии адреса) в структурированном в	Удмуртская Республика, г. Глазов, улица Гоголя, № 10

## КАРТА-ПЛАН ТЕРРИТОРИИ

### Описание местоположения зданий, сооружений, объектов незавершенного строительства на земельном участке

1	2	3
	соответствии с федеральной информационной адресной системой в виде	
5.2.	Дополнительные сведения о местоположении	—
6.	Иные сведения	—

### 3. Пояснения к сведениям об объекте недвижимости с кадастровым номером 18:28:000026:218 :

1.	—
----	---

### 1. Сведения о характерных точках контура объекта недвижимости с кадастровым номером 18:28:000026:224

Система координат МСК-18							Зона № 2	
Обозначение характерных точек контура	Содержатся в Едином государственном реестре недвижимости			Определены в ходе выполнения комплексных кадастровых работ			Метод определения координат	Формулы, примененные для расчета средней квадратической погрешности определения координат характерных точек границ (M <sub>t</sub> ), с подставленными в такие формулы значениями и итоговые (вычисленные) значения M <sub>t</sub> , м
	Координаты, м		Радиус , м	Координаты, м		Радиус, м		
	X	Y	R	X	Y	R		
1	2	3	4	5	6	7	8	9
н1650	—	—	—	533041,65	2195686,34	—	Метод спутниковых геодезических измерений (определений)	$M_t = \text{SQRT}(M_1^2 + M_2^2) = \text{SQRT}(0,06^2 + 0,08^2) = 0,1 \text{ м}$
н1660	—	—	—	533047,42	2195689,26	—	Метод спутниковых геодезических измерений (определений)	$M_t = \text{SQRT}(M_1^2 + M_2^2) = \text{SQRT}(0,06^2 + 0,08^2) = 0,1 \text{ м}$
н1670	—	—	—	533042,29	2195699,40	—	Метод спутниковых геодезических измерений (определений)	$M_t = \text{SQRT}(M_1^2 + M_2^2) = \text{SQRT}(0,06^2 + 0,08^2) = 0,1 \text{ м}$
н1680	—	—	—	533031,04	2195693,76	—	Метод спутниковых геодезических измерений (определений)	$M_t = \text{SQRT}(M_1^2 + M_2^2) = \text{SQRT}(0,06^2 + 0,08^2) = 0,1 \text{ м}$

## КАРТА-ПЛАН ТЕРРИТОРИИ

### Описание местоположения зданий, сооружений, объектов незавершенного строительства на земельном участке

н1690	—	—	—	533035,78	2195684,22	—	Метод спутниковых геодезических измерений (определений)	$Mt = \sqrt{M1^2 + M2^2} = \sqrt{0,06^2 + 0,08^2} = 0,1 \text{ м}$
н1700	—	—	—	533041,26	2195686,95	—	Метод спутниковых геодезических измерений (определений)	$Mt = \sqrt{M1^2 + M2^2} = \sqrt{0,06^2 + 0,08^2} = 0,1 \text{ м}$
н1650	—	—	—	533041,65	2195686,34	—	Метод спутниковых геодезических измерений (определений)	$Mt = \sqrt{M1^2 + M2^2} = \sqrt{0,06^2 + 0,08^2} = 0,1 \text{ м}$

### 2. Сведения о характеристиках объекта недвижимости с кадастровым номером 18:28:000026:224

№ п/п	Наименование характеристики	Значение характеристики
1	2	3
1.	Вид объекта недвижимости	здание
2.	Ранее присвоенный государственный учетный номер (инвентарный) здания, сооружения, объекта незавершенного строительства	—
3.	Кадастровый номер земельного участка (земельных участков), в границах которого (которых) расположены здание, сооружение, объект незавершенного строительства	18:28:000026:91
4.	Уникальный учетный номер кадастрового квартала, в границах которого расположены здание, сооружение, объект незавершенного строительства	18:28:000026
5.	Адрес здания, сооружения, объекта незавершенного строительства	—
5.1.	Сведения о местоположении здания, сооружения, объекта незавершенного строительства (при отсутствии адреса) в структурированном в соответствии с федеральной информационной адресной системой виде	Удмуртская Республика, р-н. Глазовский, г. Глазов, ул. Пушкина, д. 32
5.2.	Дополнительные сведения о местоположении	—
6.	Иные сведения	—

### 3. Пояснения к сведениям об объекте недвижимости с кадастровым номером 18:28:000026:224 :

1.	—
----	---

## КАРТА-ПЛАН ТЕРРИТОРИИ

### Описание местоположения зданий, сооружений, объектов незавершенного строительства на земельном участке

#### 1. Сведения о характерных точках контура объекта недвижимости с кадастровым номером 18:28:000026:228

Система координат МСК-18

Зона № 2

Обозначение характерных точек контура	Содержатся в Едином государственном реестре недвижимости			Определены в ходе выполнения комплексных кадастровых работ			Метод определения координат	Формулы, примененные для расчета средней квадратической погрешности определения координат характерных точек границ (M <sub>t</sub> ), с подставленными в такие формулы значениями и итоговые (вычисленные) значения M <sub>t</sub> , м
	Координаты, м		Радиус, м	Координаты, м		Радиус, м		
	X	Y	R	X	Y	R		
1	2	3	4	5	6	7	8	9
н2590	—	—	—	532925,66	2195718,45	—	Метод спутниковых геодезических измерений (определений)	$M_t = \text{SQRT}(M_1^2 + M_2^2) = \text{SQRT}(0,06^2 + 0,08^2) = 0,1 \text{ м}$
н2600	—	—	—	532923,13	2195726,46	—	Метод спутниковых геодезических измерений (определений)	$M_t = \text{SQRT}(M_1^2 + M_2^2) = \text{SQRT}(0,06^2 + 0,08^2) = 0,1 \text{ м}$
н2610	—	—	—	532916,07	2195724,23	—	Метод спутниковых геодезических измерений (определений)	$M_t = \text{SQRT}(M_1^2 + M_2^2) = \text{SQRT}(0,06^2 + 0,08^2) = 0,1 \text{ м}$
н2620	—	—	—	532918,59	2195716,23	—	Метод спутниковых геодезических измерений (определений)	$M_t = \text{SQRT}(M_1^2 + M_2^2) = \text{SQRT}(0,06^2 + 0,08^2) = 0,1 \text{ м}$
н2590	—	—	—	532925,66	2195718,45	—	Метод спутниковых геодезических измерений (определений)	$M_t = \text{SQRT}(M_1^2 + M_2^2) = \text{SQRT}(0,06^2 + 0,08^2) = 0,1 \text{ м}$

## КАРТА-ПЛАН ТЕРРИТОРИИ

### Описание местоположения зданий, сооружений, объектов незавершенного строительства на земельном участке

#### 2. Сведения о характеристиках объекта недвижимости с кадастровым номером 18:28:000026:228

№ п/п	Наименование характеристики	Значение характеристики
1	2	3
1.	Вид объекта недвижимости	здание
2.	Ранее присвоенный государственный учетный номер (инвентарный) здания, сооружения, объекта незавершенного строительства	—
3.	Кадастровый номер земельного участка (земельных участков), в границах которого (которых) расположены здание, сооружение, объект незавершенного строительства	18:28:000026:140
4.	Уникальный учетный номер кадастрового квартала, в границах которого расположены здание, сооружение, объект незавершенного строительства	18:28:000026
5.	Адрес здания, сооружения, объекта незавершенного строительства	—
5.1.	Сведения о местоположении здания, сооружения, объекта незавершенного строительства (при отсутствии адреса) в структурированном в соответствии с федеральной информационной адресной системой виде	Удмуртская Республика, р-н. Глазовский, г. Глазов, ул. береговая, д. 13а
5.2.	Дополнительные сведения о местоположении	—
6.	Иные сведения	—

#### 3. Пояснения к сведениям об объекте недвижимости с кадастровым номером 18:28:000026:228 :

1. —

#### 1. Сведения о характерных точках контура объекта недвижимости с кадастровым номером 18:28:000026:229

Система координат МСК-18 Зона № 2

Обозначение характерных точек контура	Содержатся в Едином государственном реестре недвижимости		Определены в ходе выполнения комплексных кадастровых работ			Метод определения координат	Формулы, примененные для расчета средней квадратической погрешности определения координат характерных точек границ (M <sub>t</sub> ), с подставленными в такие формулы значениями и итоговые (вычисленные) значения M <sub>t</sub> , м	
	Координаты, м		Координаты, м		Радиус, м			
	X	Y	X	Y	R			
1	2	3	4	5	6	7	8	9
н97О	—	—	—	533070,64	2195755,43	—	Метод спутниковых геодезических измерений (определений)	$M_t = \text{SQRT}(M_1^2 + M_2^2) = \text{SQRT}(0,06^2 + 0,08^2) = 0,1 \text{ м}$
н98О	—	—	—	533068,11	2195760,98	—	Метод	$M_t = \text{SQRT}(M_1^2 + M_2^2) = \text{SQRT}(0,06^2 + 0,08^2) =$

## КАРТА-ПЛАН ТЕРРИТОРИИ

### Описание местоположения зданий, сооружений, объектов незавершенного строительства на земельном участке

							спутниковых геодезических измерений (определений)	0,1 м
н990	—	—	—	533058,46	2195756,61	—	Метод спутниковых геодезических измерений (определений)	$Mt = \text{SQRT}(M1^2+M2^2) = \text{SQRT}(0,06^2+0,08^2) = 0,1 \text{ м}$
н1000	—	—	—	533060,98	2195751,05	—	Метод спутниковых геодезических измерений (определений)	$Mt = \text{SQRT}(M1^2+M2^2) = \text{SQRT}(0,06^2+0,08^2) = 0,1 \text{ м}$
н970	—	—	—	533070,64	2195755,43	—	Метод спутниковых геодезических измерений (определений)	$Mt = \text{SQRT}(M1^2+M2^2) = \text{SQRT}(0,06^2+0,08^2) = 0,1 \text{ м}$

### 2. Сведения о характеристиках объекта недвижимости с кадастровым номером 18:28:000026:229

№ п/п	Наименование характеристики	Значение характеристики
1	2	3
1.	Вид объекта недвижимости	здание
2.	Ранее присвоенный государственный учетный номер (инвентарный) здания, сооружения, объекта незавершенного строительства	—
3.	Кадастровый номер земельного участка (земельных участков), в границах которого (которых) расположены здание, сооружение, объект незавершенного строительства	18:28:000026:52, 18:28:000026:53
4.	Уникальный учетный номер кадастрового квартала, в границах которого расположены здание, сооружение, объект незавершенного строительства	18:28:000026
5.	Адрес здания, сооружения, объекта незавершенного строительства	—
5.1.	Сведения о местоположении здания, сооружения, объекта незавершенного строительства (при отсутствии адреса) в структурированном в соответствии с федеральной информационной адресной системой виде	Удмуртская Республика, г. Глазов, ул. Береговая, д. 18
5.2.	Дополнительные сведения о местоположении	—
6.	Иные сведения	—

## КАРТА-ПЛАН ТЕРРИТОРИИ

### Описание местоположения зданий, сооружений, объектов незавершенного строительства на земельном участке

#### 3. Пояснения к сведениям об объекте недвижимости с кадастровым номером 18:28:000026:229 :

1. —

#### 1. Сведения о характерных точках контура объекта недвижимости с кадастровым номером 18:28:000026:230

Система координат МСК-18

Зона № 2

Обозначение характерных точек контура	Содержатся в Едином государственном реестре недвижимости			Определены в ходе выполнения комплексных кадастровых работ			Метод определения координат	Формулы, примененные для расчета средней квадратической погрешности определения координат характерных точек границ (M <sub>t</sub> ), с подставленными в такие формулы значениями и итоговые (вычисленные) значения M <sub>t</sub> , м
	Координаты, м		Радиус, м	Координаты, м		Радиус, м		
	X	Y	R	X	Y	R		
1	2	3	4	5	6	7	8	9
н810	—	—	—	533080,63	2195789,31	—	Метод спутниковых геодезических измерений (определений)	$M_t = \text{SQRT}(M_1^2 + M_2^2) = \text{SQRT}(0,06^2 + 0,08^2) = 0,1 \text{ м}$
н820	—	—	—	533077,30	2195796,69	—	Метод спутниковых геодезических измерений (определений)	$M_t = \text{SQRT}(M_1^2 + M_2^2) = \text{SQRT}(0,06^2 + 0,08^2) = 0,1 \text{ м}$
н830	—	—	—	533069,92	2195793,36	—	Метод спутниковых геодезических измерений (определений)	$M_t = \text{SQRT}(M_1^2 + M_2^2) = \text{SQRT}(0,06^2 + 0,08^2) = 0,1 \text{ м}$
н840	—	—	—	533073,25	2195785,98	—	Метод спутниковых геодезических измерений (определений)	$M_t = \text{SQRT}(M_1^2 + M_2^2) = \text{SQRT}(0,06^2 + 0,08^2) = 0,1 \text{ м}$
н810	—	—	—	533080,63	2195789,31	—	Метод спутниковых геодезических измерений	$M_t = \text{SQRT}(M_1^2 + M_2^2) = \text{SQRT}(0,06^2 + 0,08^2) = 0,1 \text{ м}$

## КАРТА-ПЛАН ТЕРРИТОРИИ

### Описание местоположения зданий, сооружений, объектов незавершенного строительства на земельном участке

(определений)

#### 2. Сведения о характеристиках объекта недвижимости с кадастровым номером 18:28:000026:230

№ п/п	Наименование характеристики	Значение характеристики
1	2	3
1.	Вид объекта недвижимости	здание
2.	Ранее присвоенный государственный учетный номер (инвентарный) здания, сооружения, объекта незавершенного строительства	—
3.	Кадастровый номер земельного участка (земельных участков), в границах которого (которых) расположены здание, сооружение, объект незавершенного строительства	18:28:000026:44
4.	Уникальный учетный номер кадастрового квартала, в границах которого расположены здание, сооружение, объект незавершенного строительства	18:28:000026
5.	Адрес здания, сооружения, объекта незавершенного строительства	—
5.1.	Сведения о местоположении здания, сооружения, объекта незавершенного строительства (при отсутствии адреса) в структурированном в соответствии с федеральной информационной адресной системой виде	Удмуртская Республика, г Глазов, ул Береговая, д 19
5.2.	Дополнительные сведения о местоположении	—
6.	Иные сведения	—

#### 3. Пояснения к сведениям об объекте недвижимости с кадастровым номером 18:28:000026:230 :

1.	—
----	---

#### 1. Сведения о характерных точках контура объекта недвижимости с кадастровым номером 18:28:000026:232

Система координат МСК-18							Зона № 2	
Обозначение характерных точек контура	Содержатся в Едином государственном реестре недвижимости			Определены в ходе выполнения комплексных кадастровых работ			Метод определения координат	Формулы, примененные для расчета средней квадратической погрешности определения координат характерных точек границ (M <sub>t</sub> ), с подставленными в такие формулы значениями и итоговые (вычисленные) значения M <sub>t</sub> , м
	Координаты, м		Радиус, м	Координаты, м		Радиус, м		
	X	Y	R	X	Y	R		
1	2	3	4	5	6	7	8	9
n109O	—	—	—	533101,27	2195792,94	—	Метод спутниковых геодезических измерений (определений)	$M_t = \text{SQRT}(M_1^2 + M_2^2) = \text{SQRT}(0,06^2 + 0,08^2) = 0,1 \text{ м}$



## КАРТА-ПЛАН ТЕРРИТОРИИ

### Описание местоположения зданий, сооружений, объектов незавершенного строительства на земельном участке

н1100	—	—	—	533099,18	2195798,47	—	Метод спутниковых геодезических измерений (определений)	$Mt = \sqrt{M1^2 + M2^2} = \sqrt{0,06^2 + 0,08^2} = 0,1 \text{ м}$
н1110	—	—	—	533093,23	2195796,22	—	Метод спутниковых геодезических измерений (определений)	$Mt = \sqrt{M1^2 + M2^2} = \sqrt{0,06^2 + 0,08^2} = 0,1 \text{ м}$
н1120	—	—	—	533095,33	2195790,70	—	Метод спутниковых геодезических измерений (определений)	$Mt = \sqrt{M1^2 + M2^2} = \sqrt{0,06^2 + 0,08^2} = 0,1 \text{ м}$
н1090	—	—	—	533101,27	2195792,94	—	Метод спутниковых геодезических измерений (определений)	$Mt = \sqrt{M1^2 + M2^2} = \sqrt{0,06^2 + 0,08^2} = 0,1 \text{ м}$

### 2. Сведения о характеристиках объекта недвижимости с кадастровым номером 18:28:000026:232

№ п/п	Наименование характеристики	Значение характеристики
1	2	3
1.	Вид объекта недвижимости	здание
2.	Ранее присвоенный государственный учетный номер (инвентарный) здания, сооружения, объекта незавершенного строительства	—
3.	Кадастровый номер земельного участка (земельных участков), в границах которого (которых) расположены здание, сооружение, объект незавершенного строительства	18:28:000026:56
4.	Уникальный учетный номер кадастрового квартала, в границах которого расположены здание, сооружение, объект незавершенного строительства	18:28:000026
5.	Адрес здания, сооружения, объекта незавершенного строительства	—
5.1.	Сведения о местоположении здания, сооружения, объекта незавершенного строительства (при отсутствии адреса) в структурированном в соответствии с федеральной информационной адресной системой виде	Удмуртская Республика, р-н. Глазовский, г. Глазов, ул. береговая, д. 20
5.2.	Дополнительные сведения о местоположении	—

## КАРТА-ПЛАН ТЕРРИТОРИИ

### Описание местоположения зданий, сооружений, объектов незавершенного строительства на земельном участке

1	2	3
6.	Иные сведения	—

#### 3. Пояснения к сведениям об объекте недвижимости с кадастровым номером 18:28:000026:232 :

1.	—
----	---

#### 1. Сведения о характерных точках контура объекта недвижимости с кадастровым номером 18:28:000026:233

Система координат МСК-18							Зона № 2	
Обозначение характерных точек контура	Содержатся в Едином государственном реестре недвижимости			Определены в ходе выполнения комплексных кадастровых работ			Метод определения координат	Формулы, примененные для расчета средней квадратической погрешности определения координат характерных точек границ (M <sub>t</sub> ), с подставленными в такие формулы значениями и итоговые (вычисленные) значения M <sub>t</sub> , м
	Координаты, м		Радиус, м	Координаты, м		Радиус, м		
	X	Y	R	X	Y	R		
1	2	3	4	5	6	7	8	9
н105О	—	—	—	533133,65	2195807,96	—	Метод спутниковых геодезических измерений (определений)	$M_t = \text{SQRT}(M_1^2 + M_2^2) = \text{SQRT}(0,06^2 + 0,08^2) = 0,1 \text{ м}$
н106О	—	—	—	533130,18	2195815,88	—	Метод спутниковых геодезических измерений (определений)	$M_t = \text{SQRT}(M_1^2 + M_2^2) = \text{SQRT}(0,06^2 + 0,08^2) = 0,1 \text{ м}$
н107О	—	—	—	533125,28	2195813,73	—	Метод спутниковых геодезических измерений (определений)	$M_t = \text{SQRT}(M_1^2 + M_2^2) = \text{SQRT}(0,06^2 + 0,08^2) = 0,1 \text{ м}$
н108О	—	—	—	533128,76	2195805,81	—	Метод спутниковых геодезических измерений (определений)	$M_t = \text{SQRT}(M_1^2 + M_2^2) = \text{SQRT}(0,06^2 + 0,08^2) = 0,1 \text{ м}$
н105О	—	—	—	533133,65	2195807,96	—	Метод спутниковых	$M_t = \text{SQRT}(M_1^2 + M_2^2) = \text{SQRT}(0,06^2 + 0,08^2) = 0,1 \text{ м}$

## КАРТА-ПЛАН ТЕРРИТОРИИ

### Описание местоположения зданий, сооружений, объектов незавершенного строительства на земельном участке

							геодезических измерений (определений)	
--	--	--	--	--	--	--	---------------------------------------	--

#### 2. Сведения о характеристиках объекта недвижимости с кадастровым номером 18:28:000026:233

№ п/п	Наименование характеристики	Значение характеристики
1	2	3
1.	Вид объекта недвижимости	здание
2.	Ранее присвоенный государственный учетный номер (инвентарный) здания, сооружения, объекта незавершенного строительства	—
3.	Кадастровый номер земельного участка (земельных участков), в границах которого (которых) расположены здание, сооружение, объект незавершенного строительства	18:28:000026:55
4.	Уникальный учетный номер кадастрового квартала, в границах которого расположены здание, сооружение, объект незавершенного строительства	18:28:000026
5.	Адрес здания, сооружения, объекта незавершенного строительства	—
5.1.	Сведения о местоположении здания, сооружения, объекта незавершенного строительства (при отсутствии адреса) в структурированном в соответствии с федеральной информационной адресной системой виде	Удмуртская Республика, р-н. Глазовский, г. Глазов, ул. береговая, д. 21
5.2.	Дополнительные сведения о местоположении	—
6.	Иные сведения	—

#### 3. Пояснения к сведениям об объекте недвижимости с кадастровым номером 18:28:000026:233 :

1.	—
----	---

#### 1. Сведения о характерных точках контура объекта недвижимости с кадастровым номером 18:28:000026:235

Система координат МСК-18							Зона № 2	
Обозначение характерных точек контура	Содержатся в Едином государственном реестре недвижимости			Определены в ходе выполнения комплексных кадастровых работ			Метод определения координат	Формулы, примененные для расчета средней квадратической погрешности определения координат характерных точек границ (M <sub>t</sub> ), с подставленными в такие формулы значениями и итоговые (вычисленные) значения M <sub>t</sub> , м
	Координаты, м		Радиус, м	Координаты, м		Радиус, м		
	X	Y	R	X	Y	R		
1	2	3	4	5	6	7	8	9
н850	—	—	—	532798,73	2195671,25	—	Метод спутниковых геодезических	$M_t = \text{SQRT}(M_1^2 + M_2^2) = \text{SQRT}(0,06^2 + 0,08^2) = 0,1 \text{ м}$

## КАРТА-ПЛАН ТЕРРИТОРИИ

### Описание местоположения зданий, сооружений, объектов незавершенного строительства на земельном участке

							измерений (определений)	
н860	—	—	—	532796,26	2195676,16	—	Метод спутниковых геодезических измерений (определений)	$Mt = \text{SQRT}(M1^2+M2^2) = \text{SQRT}(0,06^2+0,08^2) = 0,1 \text{ м}$
н870	—	—	—	532787,35	2195671,69	—	Метод спутниковых геодезических измерений (определений)	$Mt = \text{SQRT}(M1^2+M2^2) = \text{SQRT}(0,06^2+0,08^2) = 0,1 \text{ м}$
н880	—	—	—	532789,83	2195666,77	—	Метод спутниковых геодезических измерений (определений)	$Mt = \text{SQRT}(M1^2+M2^2) = \text{SQRT}(0,06^2+0,08^2) = 0,1 \text{ м}$
н850	—	—	—	532798,73	2195671,25	—	Метод спутниковых геодезических измерений (определений)	$Mt = \text{SQRT}(M1^2+M2^2) = \text{SQRT}(0,06^2+0,08^2) = 0,1 \text{ м}$

### 2. Сведения о характеристиках объекта недвижимости с кадастровым номером 18:28:000026:235

№ п/п	Наименование характеристики	Значение характеристики
1	2	3
1.	Вид объекта недвижимости	здание
2.	Ранее присвоенный государственный учетный номер (инвентарный) здания, сооружения, объекта незавершенного строительства	—
3.	Кадастровый номер земельного участка (земельных участков), в границах которого (которых) расположены здание, сооружение, объект незавершенного строительства	18:28:000026:46
4.	Уникальный учетный номер кадастрового квартала, в границах которого расположены здание, сооружение, объект незавершенного строительства	18:28:000026
5.	Адрес здания, сооружения, объекта незавершенного строительства	—
5.1.	Сведения о местоположении здания, сооружения, объекта незавершенного строительства (при отсутствии адреса) в структурированном в	Удмуртская Республика, г. Глазов, ул. Береговая, д. 8

## КАРТА-ПЛАН ТЕРРИТОРИИ

### Описание местоположения зданий, сооружений, объектов незавершенного строительства на земельном участке

1	2	3
	соответствии с федеральной информационной адресной системой в виде	
5.2.	Дополнительные сведения о местоположении	—
6.	Иные сведения	—

### 3. Пояснения к сведениям об объекте недвижимости с кадастровым номером 18:28:000026:235 :

1.	—
----	---

### 1. Сведения о характерных точках контура объекта недвижимости с кадастровым номером 18:28:000026:237

Система координат МСК-18							Зона № 2	
Обозначение характерных точек контура	Содержатся в Едином государственном реестре недвижимости			Определены в ходе выполнения комплексных кадастровых работ			Метод определения координат	Формулы, примененные для расчета средней квадратической погрешности определения координат характерных точек границ (M <sub>t</sub> ), с подставленными в такие формулы значениями и итоговые (вычисленные) значения M <sub>t</sub> , м
	Координаты, м		Радиус, м	Координаты, м		Радиус, м		
	X	Y	R	X	Y	R		
1	2	3	4	5	6	7	8	9
н61О	—	—	—	532870,52	2195421,01	—	Метод спутниковых геодезических измерений (определений)	$M_t = \text{SQRT}(M_1^2 + M_2^2) = \text{SQRT}(0,06^2 + 0,08^2) = 0,1 \text{ м}$
н62О	—	—	—	532867,20	2195429,40	—	Метод спутниковых геодезических измерений (определений)	$M_t = \text{SQRT}(M_1^2 + M_2^2) = \text{SQRT}(0,06^2 + 0,08^2) = 0,1 \text{ м}$
н63О	—	—	—	532861,81	2195427,26	—	Метод спутниковых геодезических измерений (определений)	$M_t = \text{SQRT}(M_1^2 + M_2^2) = \text{SQRT}(0,06^2 + 0,08^2) = 0,1 \text{ м}$
н64О	—	—	—	532865,13	2195418,88	—	Метод спутниковых геодезических измерений (определений)	$M_t = \text{SQRT}(M_1^2 + M_2^2) = \text{SQRT}(0,06^2 + 0,08^2) = 0,1 \text{ м}$

## КАРТА-ПЛАН ТЕРРИТОРИИ

### Описание местоположения зданий, сооружений, объектов незавершенного строительства на земельном участке

н61О	—	—	—	532870,52	2195421,01	—	Метод спутниковых геодезических измерений (определений)	Mt = SQRT(M1^2+M2^2) = SQRT(0,06^2+0,08^2) = 0,1 м
------	---	---	---	-----------	------------	---	---	--

#### 2. Сведения о характеристиках объекта недвижимости с кадастровым номером 18:28:000026:237

№ п/п	Наименование характеристики	Значение характеристики
1	2	3
1.	Вид объекта недвижимости	здание
2.	Ранее присвоенный государственный учетный номер (инвентарный) здания, сооружения, объекта незавершенного строительства	—
3.	Кадастровый номер земельного участка (земельных участков), в границах которого (которых) расположены здание, сооружение, объект незавершенного строительства	18:28:000026:32
4.	Уникальный учетный номер кадастрового квартала, в границах которого расположены здание, сооружение, объект незавершенного строительства	18:28:000026
5.	Адрес здания, сооружения, объекта незавершенного строительства	—
5.1.	Сведения о местоположении здания, сооружения, объекта незавершенного строительства (при отсутствии адреса) в структурированном в соответствии с федеральной информационной адресной системой виде	Удмуртская Республика, г. Глазов, ул. Гоголя, д. 14
5.2.	Дополнительные сведения о местоположении	—
6.	Иные сведения	—

#### 3. Пояснения к сведениям об объекте недвижимости с кадастровым номером 18:28:000026:237 :

1.	—
----	---

#### 1. Сведения о характерных точках контура объекта недвижимости с кадастровым номером 18:28:000026:239

Система координат МСК-18							Зона № 2	
Обозначение характерных точек контура	Содержатся в Едином государственном реестре недвижимости			Определены в ходе выполнения комплексных кадастровых работ			Метод определения координат	Формулы, примененные для расчета средней квадратической погрешности определения координат характерных точек границ (M <sub>i</sub> ), с подставленными в такие формулы значениями и итоговые (вычисленные) значения M <sub>i</sub> , м
	Координаты, м		Радиус, м	Координаты, м		Радиус, м		
	X	Y	R	X	Y	R		
1	2	3	4	5	6	7	8	9
н161О	—	—	—	533143,97	2195596,00	—	Метод	Mt = SQRT(M1^2+M2^2) = SQRT(0,06^2+0,08^2) =

## КАРТА-ПЛАН ТЕРРИТОРИИ

### Описание местоположения зданий, сооружений, объектов незавершенного строительства на земельном участке

							спутниковых геодезических измерений (определений)	0,1 м
н162О	—	—	—	533139,43	2195609,24	—	Метод спутниковых геодезических измерений (определений)	$Mt = \text{SQRT}(M1^2+M2^2) = \text{SQRT}(0,06^2+0,08^2) = 0,1 \text{ м}$
н163О	—	—	—	533132,31	2195606,81	—	Метод спутниковых геодезических измерений (определений)	$Mt = \text{SQRT}(M1^2+M2^2) = \text{SQRT}(0,06^2+0,08^2) = 0,1 \text{ м}$
н164О	—	—	—	533136,84	2195593,56	—	Метод спутниковых геодезических измерений (определений)	$Mt = \text{SQRT}(M1^2+M2^2) = \text{SQRT}(0,06^2+0,08^2) = 0,1 \text{ м}$
н161О	—	—	—	533143,97	2195596,00	—	Метод спутниковых геодезических измерений (определений)	$Mt = \text{SQRT}(M1^2+M2^2) = \text{SQRT}(0,06^2+0,08^2) = 0,1 \text{ м}$

### 2. Сведения о характеристиках объекта недвижимости с кадастровым номером 18:28:000026:239

№ п/п	Наименование характеристики	Значение характеристики
1	2	3
1.	Вид объекта недвижимости	здание
2.	Ранее присвоенный государственный учетный номер (инвентарный) здания, сооружения, объекта незавершенного строительства	—
3.	Кадастровый номер земельного участка (земельных участков), в границах которого (которых) расположены здание, сооружение, объект незавершенного строительства	18:28:000026:90
4.	Уникальный учетный номер кадастрового квартала, в границах которого расположены здание, сооружение, объект незавершенного строительства	18:28:000026
5.	Адрес здания, сооружения, объекта незавершенного строительства	—

## КАРТА-ПЛАН ТЕРРИТОРИИ

### Описание местоположения зданий, сооружений, объектов незавершенного строительства на земельном участке

1	2	3
5.1.	Сведения о местоположении здания, сооружения, объекта незавершенного строительства (при отсутствии адреса) в структурированном в соответствии с федеральной информационной адресной системой виде	Удмуртская Республика, г. Глазов, ул. Некрасова, д. 37
5.2.	Дополнительные сведения о местоположении	—
6.	Иные сведения	—

### 3. Пояснения к сведениям об объекте недвижимости с кадастровым номером 18:28:000026:239 :

1.	—
----	---

### 1. Сведения о характерных точках контура объекта недвижимости с кадастровым номером 18:28:000026:240

Система координат МСК-18							Зона № 2	
Обозначение характерных точек контура	Содержатся в Едином государственном реестре недвижимости			Определены в ходе выполнения комплексных кадастровых работ			Метод определения координат	Формулы, примененные для расчета средней квадратической погрешности определения координат характерных точек границ (M <sub>i</sub> ), с подставленными в такие формулы значениями и итоговые (вычисленные) значения M <sub>i</sub> , м
	Координаты, м		Радиус, м	Координаты, м		Радиус, м		
	X	Y	R	X	Y	R		
1	2	3	4	5	6	7	8	9
н450	—	—	—	533102,70	2195520,85	—	Метод спутниковых геодезических измерений (определений)	$M_t = \text{SQRT}(M_1^2 + M_2^2) = \text{SQRT}(0,06^2 + 0,08^2) = 0,1 \text{ м}$
н460	—	—	—	533099,47	2195527,60	—	Метод спутниковых геодезических измерений (определений)	$M_t = \text{SQRT}(M_1^2 + M_2^2) = \text{SQRT}(0,06^2 + 0,08^2) = 0,1 \text{ м}$
н470	—	—	—	533092,57	2195524,29	—	Метод спутниковых геодезических измерений (определений)	$M_t = \text{SQRT}(M_1^2 + M_2^2) = \text{SQRT}(0,06^2 + 0,08^2) = 0,1 \text{ м}$
н480	—	—	—	533095,80	2195517,55	—	Метод спутниковых геодезических измерений (определений)	$M_t = \text{SQRT}(M_1^2 + M_2^2) = \text{SQRT}(0,06^2 + 0,08^2) = 0,1 \text{ м}$





## КАРТА-ПЛАН ТЕРРИТОРИИ

### Описание местоположения зданий, сооружений, объектов незавершенного строительства на земельном участке

1	2	3	4	5	6	7	8	9
н570	—	—	—	532848,14	2195411,86	—	Метод спутниковых геодезических измерений (определений)	$Mt = \text{SQRT}(M1^2+M2^2) = \text{SQRT}(0,06^2+0,08^2) = 0,1 \text{ м}$
н580	—	—	—	532844,58	2195419,96	—	Метод спутниковых геодезических измерений (определений)	$Mt = \text{SQRT}(M1^2+M2^2) = \text{SQRT}(0,06^2+0,08^2) = 0,1 \text{ м}$
н590	—	—	—	532838,54	2195417,31	—	Метод спутниковых геодезических измерений (определений)	$Mt = \text{SQRT}(M1^2+M2^2) = \text{SQRT}(0,06^2+0,08^2) = 0,1 \text{ м}$
н600	—	—	—	532842,10	2195409,21	—	Метод спутниковых геодезических измерений (определений)	$Mt = \text{SQRT}(M1^2+M2^2) = \text{SQRT}(0,06^2+0,08^2) = 0,1 \text{ м}$
н570	—	—	—	532848,14	2195411,86	—	Метод спутниковых геодезических измерений (определений)	$Mt = \text{SQRT}(M1^2+M2^2) = \text{SQRT}(0,06^2+0,08^2) = 0,1 \text{ м}$

#### 2. Сведения о характеристиках объекта недвижимости с кадастровым номером 18:28:000026:241

№ п/п	Наименование характеристики	Значение характеристики
1	2	3
1.	Вид объекта недвижимости	здание
2.	Ранее присвоенный государственный учетный номер (инвентарный) здания, сооружения, объекта незавершенного строительства	—
3.	Кадастровый номер земельного участка (земельных участков), в границах которого (которых) расположены здание, сооружение, объект незавершенного строительства	18:28:000026:31
4.	Уникальный учетный номер кадастрового квартала, в границах которого	18:28:000026

## КАРТА-ПЛАН ТЕРРИТОРИИ

### Описание местоположения зданий, сооружений, объектов незавершенного строительства на земельном участке

1	2	3
	расположены здание, сооружение, объект незавершенного строительства	
5.	Адрес здания, сооружения, объекта незавершенного строительства	—
5.1.	Сведения о местоположении здания, сооружения, объекта незавершенного строительства (при отсутствии адреса) в структурированном в соответствии с федеральной информационной адресной системой виде	Удмуртская Республика, г. Глазов, ул. Гоголя, д. 12
5.2.	Дополнительные сведения о местоположении	—
6.	Иные сведения	—

### 3. Пояснения к сведениям об объекте недвижимости с кадастровым номером 18:28:000026:241 :

1.	—
----	---

### 1. Сведения о характерных точках контура объекта недвижимости с кадастровым номером 18:28:000026:243

Система координат МСК-18 Зона № 2

Обозначение характерных точек контура	Содержатся в Едином государственном реестре недвижимости			Определены в ходе выполнения комплексных кадастровых работ			Метод определения координат	Формулы, примененные для расчета средней квадратической погрешности определения координат характерных точек границ (M <sub>t</sub> ), с подставленными в такие формулы значениями и итоговые (вычисленные) значения M <sub>t</sub> , м
	Координаты, м		Радиус, м	Координаты, м		Радиус, м		
	X	Y	R	X	Y	R		
1	2	3	4	5	6	7	8	9
н1750	—	—	—	533067,24	2195701,27	—	Метод спутниковых геодезических измерений (определений)	$M_t = \text{SQRT}(M_1^2 + M_2^2) = \text{SQRT}(0,06^2 + 0,08^2) = 0,1 \text{ м}$
н1760	—	—	—	533064,16	2195708,33	—	Метод спутниковых геодезических измерений (определений)	$M_t = \text{SQRT}(M_1^2 + M_2^2) = \text{SQRT}(0,06^2 + 0,08^2) = 0,1 \text{ м}$
н1770	—	—	—	533058,15	2195705,71	—	Метод спутниковых геодезических измерений (определений)	$M_t = \text{SQRT}(M_1^2 + M_2^2) = \text{SQRT}(0,06^2 + 0,08^2) = 0,1 \text{ м}$
н1780	—	—	—	533061,24	2195698,65	—	Метод	$M_t = \text{SQRT}(M_1^2 + M_2^2) = \text{SQRT}(0,06^2 + 0,08^2) =$

## КАРТА-ПЛАН ТЕРРИТОРИИ

### Описание местоположения зданий, сооружений, объектов незавершенного строительства на земельном участке

							спутниковых геодезических измерений (определений)	0,1 м
н1750	—	—	—	533067,24	2195701,27	—	Метод спутниковых геодезических измерений (определений)	$Mt = \text{SQRT}(M1^2 + M2^2) = \text{SQRT}(0,06^2 + 0,08^2) = 0,1 \text{ м}$

### 2. Сведения о характеристиках объекта недвижимости с кадастровым номером 18:28:000026:243

№ п/п	Наименование характеристики	Значение характеристики
1	2	3
1.	Вид объекта недвижимости	здание
2.	Ранее присвоенный государственный учетный номер (инвентарный) здания, сооружения, объекта незавершенного строительства	—
3.	Кадастровый номер земельного участка (земельных участков), в границах которого (которых) расположены здание, сооружение, объект незавершенного строительства	18:28:000026:96
4.	Уникальный учетный номер кадастрового квартала, в границах которого расположены здание, сооружение, объект незавершенного строительства	18:28:000026
5.	Адрес здания, сооружения, объекта незавершенного строительства	—
5.1.	Сведения о местоположении здания, сооружения, объекта незавершенного строительства (при отсутствии адреса) в структурированном в соответствии с федеральной информационной адресной системой виде	Удмуртская Республика, г. Глазов, ул. Пушкина, д. 34
5.2.	Дополнительные сведения о местоположении	—
6.	Иные сведения	—

### 3. Пояснения к сведениям об объекте недвижимости с кадастровым номером 18:28:000026:243 :

1.	—
----	---

### 1. Сведения о характерных точках контура объекта недвижимости с кадастровым номером 18:28:000026:249

Система координат МСК-18	Зона № 2
--------------------------	----------

## КАРТА-ПЛАН ТЕРРИТОРИИ

### Описание местоположения зданий, сооружений, объектов незавершенного строительства на земельном участке

Обозначение характерных точек контура	Содержатся в Едином государственном реестре недвижимости			Определены в ходе выполнения комплексных кадастровых работ			Метод определения координат	Формулы, примененные для расчета средней квадратической погрешности определения координат характерных точек границ (M <sub>t</sub> ), с подставленными в такие формулы значениями и итоговые (вычисленные) значения M <sub>t</sub> , м
	Координаты, м		Радиус, м	Координаты, м		Радиус, м		
	X	Y	R	X	Y	R		
1	2	3	4	5	6	7	8	9
н1370	—	—	—	532860,94	2195484,69	—	Метод спутниковых геодезических измерений (определений)	$M_t = \text{SQRT}(M_1^2 + M_2^2) = \text{SQRT}(0,06^2 + 0,08^2) = 0,1 \text{ м}$
н1380	—	—	—	532858,48	2195490,92	—	Метод спутниковых геодезических измерений (определений)	$M_t = \text{SQRT}(M_1^2 + M_2^2) = \text{SQRT}(0,06^2 + 0,08^2) = 0,1 \text{ м}$
н1390	—	—	—	532853,46	2195488,94	—	Метод спутниковых геодезических измерений (определений)	$M_t = \text{SQRT}(M_1^2 + M_2^2) = \text{SQRT}(0,06^2 + 0,08^2) = 0,1 \text{ м}$
н1400	—	—	—	532855,92	2195482,71	—	Метод спутниковых геодезических измерений (определений)	$M_t = \text{SQRT}(M_1^2 + M_2^2) = \text{SQRT}(0,06^2 + 0,08^2) = 0,1 \text{ м}$
н1370	—	—	—	532860,94	2195484,69	—	Метод спутниковых геодезических измерений (определений)	$M_t = \text{SQRT}(M_1^2 + M_2^2) = \text{SQRT}(0,06^2 + 0,08^2) = 0,1 \text{ м}$

#### 2. Сведения о характеристиках объекта недвижимости с кадастровым номером 18:28:000026:249

№ п/п	Наименование характеристики	Значение характеристики
1	2	3
1.	Вид объекта недвижимости	здание

## КАРТА-ПЛАН ТЕРРИТОРИИ

### Описание местоположения зданий, сооружений, объектов незавершенного строительства на земельном участке

1	2	3
2.	Ранее присвоенный государственный учетный номер (инвентарный) здания, сооружения, объекта незавершенного строительства	—
3.	Кадастровый номер земельного участка (земельных участков), в границах которого (которых) расположены здание, сооружение, объект незавершенного строительства	18:28:000026:71
4.	Уникальный учетный номер кадастрового квартала, в границах которого расположены здание, сооружение, объект незавершенного строительства	18:28:000026
5.	Адрес здания, сооружения, объекта незавершенного строительства	—
5.1.	Сведения о местоположении здания, сооружения, объекта незавершенного строительства (при отсутствии адреса) в структурированном в соответствии с федеральной информационной адресной системой виде	Удмуртская Республика, г. Глазов, ул. Некрасова, д. 17
5.2.	Дополнительные сведения о местоположении	—
6.	Иные сведения	—

### 3. Пояснения к сведениям об объекте недвижимости с кадастровым номером 18:28:000026:249 :

1.	—
----	---

### 1. Сведения о характерных точках контура объекта недвижимости с кадастровым номером 18:28:000026:252

Система координат МСК-18							Зона № 2	
Обозначение характерных точек контура	Содержатся в Едином государственном реестре недвижимости			Определены в ходе выполнения комплексных кадастровых работ			Метод определения координат	Формулы, примененные для расчета средней квадратической погрешности определения координат характерных точек границ (M <sub>t</sub> ), с подставленными в такие формулы значениями и итоговые (вычисленные) значения M <sub>t</sub> , м
	Координаты, м		Радиус, м	Координаты, м		Радиус, м		
	X	Y	R	X	Y	R		
1	2	3	4	5	6	7	8	9
н290	—	—	—	533177,76	2195707,33	—	Метод спутниковых геодезических измерений (определений)	$M_t = \text{SQRT}(M_1^2 + M_2^2) = \text{SQRT}(0,06^2 + 0,08^2) = 0,1 \text{ м}$
н300	—	—	—	533173,46	2195717,27	—	Метод спутниковых геодезических измерений (определений)	$M_t = \text{SQRT}(M_1^2 + M_2^2) = \text{SQRT}(0,06^2 + 0,08^2) = 0,1 \text{ м}$

## КАРТА-ПЛАН ТЕРРИТОРИИ

### Описание местоположения зданий, сооружений, объектов незавершенного строительства на земельном участке

н310	—	—	—	533163,59	2195713,00	—	Метод спутниковых геодезических измерений (определений)	$Mt = \sqrt{M1^2 + M2^2} = \sqrt{0,06^2 + 0,08^2} = 0,1 \text{ м}$
н320	—	—	—	533167,89	2195703,06	—	Метод спутниковых геодезических измерений (определений)	$Mt = \sqrt{M1^2 + M2^2} = \sqrt{0,06^2 + 0,08^2} = 0,1 \text{ м}$
н290	—	—	—	533177,76	2195707,33	—	Метод спутниковых геодезических измерений (определений)	$Mt = \sqrt{M1^2 + M2^2} = \sqrt{0,06^2 + 0,08^2} = 0,1 \text{ м}$

### 2. Сведения о характеристиках объекта недвижимости с кадастровым номером 18:28:000026:252

№ п/п	Наименование характеристики	Значение характеристики
1	2	3
1.	Вид объекта недвижимости	здание
2.	Ранее присвоенный государственный учетный номер (инвентарный) здания, сооружения, объекта незавершенного строительства	—
3.	Кадастровый номер земельного участка (земельных участков), в границах которого (которых) расположены здание, сооружение, объект незавершенного строительства	18:28:000026:17
4.	Уникальный учетный номер кадастрового квартала, в границах которого расположены здание, сооружение, объект незавершенного строительства	18:28:000026
5.	Адрес здания, сооружения, объекта незавершенного строительства	—
5.1.	Сведения о местоположении здания, сооружения, объекта незавершенного строительства (при отсутствии адреса) в структурированном в соответствии с федеральной информационной адресной системой виде	Удмуртская Республика, г. Глазов, ул. Кирова, д. 87
5.2.	Дополнительные сведения о местоположении	—
6.	Иные сведения	—

### 3. Пояснения к сведениям об объекте недвижимости с кадастровым номером 18:28:000026:252 :

1.	—
----	---

## КАРТА-ПЛАН ТЕРРИТОРИИ

### Описание местоположения зданий, сооружений, объектов незавершенного строительства на земельном участке

1. Сведения о характерных точках контура объекта недвижимости с кадастровым номером 18:28:000026:256

Система координат МСК-18

Зона № 2

Обозначение характерных точек контура	Содержатся в Едином государственном реестре недвижимости			Определены в ходе выполнения комплексных кадастровых работ			Метод определения координат	Формулы, примененные для расчета средней квадратической погрешности определения координат характерных точек границ (M <sub>t</sub> ), с подставленными в такие формулы значениями и итоговые (вычисленные) значения M <sub>t</sub> , м
	Координаты, м		Радиус, м	Координаты, м		Радиус, м		
	X	Y	R	X	Y	R		
1	2	3	4	5	6	7	8	9
н130	—	—	—	532771,94	2195581,21	—	Метод спутниковых геодезических измерений (определений)	$M_t = \text{SQRT}(M_1^2 + M_2^2) = \text{SQRT}(0,06^2 + 0,08^2) = 0,1 \text{ м}$
н140	—	—	—	532770,73	2195591,95	—	Метод спутниковых геодезических измерений (определений)	$M_t = \text{SQRT}(M_1^2 + M_2^2) = \text{SQRT}(0,06^2 + 0,08^2) = 0,1 \text{ м}$
н150	—	—	—	532764,77	2195591,28	—	Метод спутниковых геодезических измерений (определений)	$M_t = \text{SQRT}(M_1^2 + M_2^2) = \text{SQRT}(0,06^2 + 0,08^2) = 0,1 \text{ м}$
н160	—	—	—	532765,97	2195580,55	—	Метод спутниковых геодезических измерений (определений)	$M_t = \text{SQRT}(M_1^2 + M_2^2) = \text{SQRT}(0,06^2 + 0,08^2) = 0,1 \text{ м}$
н130	—	—	—	532771,94	2195581,21	—	Метод спутниковых геодезических измерений (определений)	$M_t = \text{SQRT}(M_1^2 + M_2^2) = \text{SQRT}(0,06^2 + 0,08^2) = 0,1 \text{ м}$



## КАРТА-ПЛАН ТЕРРИТОРИИ

### Описание местоположения зданий, сооружений, объектов незавершенного строительства на земельном участке

#### 2. Сведения о характеристиках объекта недвижимости с кадастровым номером 18:28:000026:256

№ п/п	Наименование характеристики	Значение характеристики
1	2	3
1.	Вид объекта недвижимости	здание
2.	Ранее присвоенный государственный учетный номер (инвентарный) здания, сооружения, объекта незавершенного строительства	—
3.	Кадастровый номер земельного участка (земельных участков), в границах которого (которых) расположены здание, сооружение, объект незавершенного строительства	18:28:000026:10, 18:28:000026:11
4.	Уникальный учетный номер кадастрового квартала, в границах которого расположены здание, сооружение, объект незавершенного строительства	18:28:000026
5.	Адрес здания, сооружения, объекта незавершенного строительства	—
5.1.	Сведения о местоположении здания, сооружения, объекта незавершенного строительства (при отсутствии адреса) в структурированном в соответствии с федеральной информационной адресной системой виде	Удмуртская Республика, г. Глазов, ул. Вятская, д. 38
5.2.	Дополнительные сведения о местоположении	—
6.	Иные сведения	—

#### 3. Пояснения к сведениям об объекте недвижимости с кадастровым номером 18:28:000026:256 :

1. —

#### 1. Сведения о характерных точках контура объекта недвижимости с кадастровым номером 18:28:000026:258

Система координат МСК-18 Зона № 2

Обозначение характерных точек контура	Содержатся в Едином государственном реестре недвижимости			Определены в ходе выполнения комплексных кадастровых работ			Метод определения координат	Формулы, примененные для расчета средней квадратической погрешности определения координат характерных точек границ (M <sub>t</sub> ), с подставленными в такие формулы значениями и итоговые (вычисленные) значения M <sub>t</sub> , м
	Координаты, м		Радиус, м	Координаты, м		Радиус, м		
	X	Y		X	Y			
1	2	3	4	5	6	7	8	9
н73О	—	—	—	533033,01	2195584,22	—	Метод спутниковых геодезических измерений (определений)	$M_t = \text{SQRT}(M_1^2 + M_2^2) = \text{SQRT}(0,06^2 + 0,08^2) = 0,1 \text{ м}$
н74О	—	—	—	533031,46	2195589,08	—	Метод	$M_t = \text{SQRT}(M_1^2 + M_2^2) = \text{SQRT}(0,06^2 + 0,08^2) =$

## КАРТА-ПЛАН ТЕРРИТОРИИ

### Описание местоположения зданий, сооружений, объектов незавершенного строительства на земельном участке

							спутниковых геодезических измерений (определений)	0,1 м
н750	—	—	—	533026,06	2195587,32	—	Метод спутниковых геодезических измерений (определений)	$Mt = \text{SQRT}(M1^2+M2^2) = \text{SQRT}(0,06^2+0,08^2) = 0,1 \text{ м}$
н760	—	—	—	533027,64	2195582,47	—	Метод спутниковых геодезических измерений (определений)	$Mt = \text{SQRT}(M1^2+M2^2) = \text{SQRT}(0,06^2+0,08^2) = 0,1 \text{ м}$
н730	—	—	—	533033,01	2195584,22	—	Метод спутниковых геодезических измерений (определений)	$Mt = \text{SQRT}(M1^2+M2^2) = \text{SQRT}(0,06^2+0,08^2) = 0,1 \text{ м}$

### 2. Сведения о характеристиках объекта недвижимости с кадастровым номером 18:28:00026:258

№ п/п	Наименование характеристики	Значение характеристики
1	2	3
1.	Вид объекта недвижимости	здание
2.	Ранее присвоенный государственный учетный номер (инвентарный) здания, сооружения, объекта незавершенного строительства	—
3.	Кадастровый номер земельного участка (земельных участков), в границах которого (которых) расположены здание, сооружение, объект незавершенного строительства	18:28:00026:39
4.	Уникальный учетный номер кадастрового квартала, в границах которого расположены здание, сооружение, объект незавершенного строительства	18:28:00026
5.	Адрес здания, сооружения, объекта незавершенного строительства	—
5.1.	Сведения о местоположении здания, сооружения, объекта незавершенного строительства (при отсутствии адреса) в структурированном в соответствии с федеральной информационной адресной системой виде	Удмуртская Республика, г. Глазов, ул. Некрасова, д. 16
5.2.	Дополнительные сведения о местоположении	—
6.	Иные сведения	—

## КАРТА-ПЛАН ТЕРРИТОРИИ

### Описание местоположения зданий, сооружений, объектов незавершенного строительства на земельном участке

#### 3. Пояснения к сведениям об объекте недвижимости с кадастровым номером 18:28:000026:258 :

1. —

#### 1. Сведения о характерных точках контура объекта недвижимости с кадастровым номером 18:28:000026:259

Система координат МСК-18

Зона № 2

Обозначение характерных точек контура	Содержатся в Едином государственном реестре недвижимости			Определены в ходе выполнения комплексных кадастровых работ			Метод определения координат	Формулы, примененные для расчета средней квадратической погрешности определения координат характерных точек границ (M <sub>t</sub> ), с подставленными в такие формулы значениями и итоговые (вычисленные) значения M <sub>t</sub> , м
	Координаты, м		Радиус, м	Координаты, м		Радиус, м		
	X	Y	R	X	Y	R		
1	2	3	4	5	6	7	8	9
н2470	—	—	—	533024,29	2195485,56	—	Метод спутниковых геодезических измерений (определений)	$M_t = \text{SQRT}(M_1^2 + M_2^2) = \text{SQRT}(0,06^2 + 0,08^2) = 0,1 \text{ м}$
н2480	—	—	—	533026,88	2195486,63	—	Метод спутниковых геодезических измерений (определений)	$M_t = \text{SQRT}(M_1^2 + M_2^2) = \text{SQRT}(0,06^2 + 0,08^2) = 0,1 \text{ м}$
н2490	—	—	—	533032,98	2195489,15	—	Метод спутниковых геодезических измерений (определений)	$M_t = \text{SQRT}(M_1^2 + M_2^2) = \text{SQRT}(0,06^2 + 0,08^2) = 0,1 \text{ м}$
н2500	—	—	—	533028,49	2195500,05	—	Метод спутниковых геодезических измерений (определений)	$M_t = \text{SQRT}(M_1^2 + M_2^2) = \text{SQRT}(0,06^2 + 0,08^2) = 0,1 \text{ м}$
н2510	—	—	—	532999,88	2195488,25	—	Метод спутниковых геодезических измерений	$M_t = \text{SQRT}(M_1^2 + M_2^2) = \text{SQRT}(0,06^2 + 0,08^2) = 0,1 \text{ м}$

## КАРТА-ПЛАН ТЕРРИТОРИИ

### Описание местоположения зданий, сооружений, объектов незавершенного строительства на земельном участке

							(определений)	
н2520	—	—	—	533004,37	2195477,35	—	Метод спутниковых геодезических измерений (определений)	$Mt = \text{SQRT}(M1^2+M2^2) = \text{SQRT}(0,06^2+0,08^2) = 0,1 \text{ м}$
н2530	—	—	—	533005,22	2195477,70	—	Метод спутниковых геодезических измерений (определений)	$Mt = \text{SQRT}(M1^2+M2^2) = \text{SQRT}(0,06^2+0,08^2) = 0,1 \text{ м}$
н2540	—	—	—	533007,58	2195478,67	—	Метод спутниковых геодезических измерений (определений)	$Mt = \text{SQRT}(M1^2+M2^2) = \text{SQRT}(0,06^2+0,08^2) = 0,1 \text{ м}$
н2470	—	—	—	533024,29	2195485,56	—	Метод спутниковых геодезических измерений (определений)	$Mt = \text{SQRT}(M1^2+M2^2) = \text{SQRT}(0,06^2+0,08^2) = 0,1 \text{ м}$

### 2. Сведения о характеристиках объекта недвижимости с кадастровым номером 18:28:000026:259

№ п/п	Наименование характеристики	Значение характеристики
1	2	3
1.	Вид объекта недвижимости	здание
2.	Ранее присвоенный государственный учетный номер (инвентарный) здания, сооружения, объекта незавершенного строительства	—
3.	Кадастровый номер земельного участка (земельных участков), в границах которого (которых) расположены здание, сооружение, объект незавершенного строительства	18:28:000026:131
4.	Уникальный учетный номер кадастрового квартала, в границах которого расположены здание, сооружение, объект незавершенного строительства	18:28:000026
5.	Адрес здания, сооружения, объекта незавершенного строительства	—
5.1.	Сведения о местоположении здания, сооружения, объекта незавершенного строительства (при отсутствии адреса) в структурированном в соответствии с федеральной информационной адресной системой виде	Удмуртская Республика, г. Глазов, ул. Гоголя, д. 22

## КАРТА-ПЛАН ТЕРРИТОРИИ

### Описание местоположения зданий, сооружений, объектов незавершенного строительства на земельном участке

1	2	3
5.2.	Дополнительные сведения о местоположении	—
6.	Иные сведения	—

### 3. Пояснения к сведениям об объекте недвижимости с кадастровым номером 18:28:000026:259 :

1.	—
----	---

### 1. Сведения о характерных точках контура объекта недвижимости с кадастровым номером 18:28:000026:260

Система координат МСК-18							Зона № 2	
Обозначение характерных точек контура	Содержатся в Едином государственном реестре недвижимости			Определены в ходе выполнения комплексных кадастровых работ			Метод определения координат	Формулы, примененные для расчета средней квадратической погрешности определения координат характерных точек границ (M <sub>t</sub> ), с подставленными в такие формулы значениями и итоговые (вычисленные) значения M <sub>t</sub> , м
	Координаты, м		Радиус, м	Координаты, м		Радиус, м		
	X	Y	R	X	Y	R		
1	2	3	4	5	6	7	8	9
н1410	—	—	—	532887,00	2195489,16	—	Метод спутниковых геодезических измерений (определений)	$M_t = \text{SQRT}(M_1^2 + M_2^2) = \text{SQRT}(0,06^2 + 0,08^2) = 0,1 \text{ м}$
н1420	—	—	—	532883,61	2195500,05	—	Метод спутниковых геодезических измерений (определений)	$M_t = \text{SQRT}(M_1^2 + M_2^2) = \text{SQRT}(0,06^2 + 0,08^2) = 0,1 \text{ м}$
н1430	—	—	—	532877,21	2195498,06	—	Метод спутниковых геодезических измерений (определений)	$M_t = \text{SQRT}(M_1^2 + M_2^2) = \text{SQRT}(0,06^2 + 0,08^2) = 0,1 \text{ м}$
н1440	—	—	—	532880,60	2195487,17	—	Метод спутниковых геодезических измерений (определений)	$M_t = \text{SQRT}(M_1^2 + M_2^2) = \text{SQRT}(0,06^2 + 0,08^2) = 0,1 \text{ м}$
н1410	—	—	—	532887,00	2195489,16	—	Метод	$M_t = \text{SQRT}(M_1^2 + M_2^2) = \text{SQRT}(0,06^2 + 0,08^2) =$

## КАРТА-ПЛАН ТЕРРИТОРИИ

### Описание местоположения зданий, сооружений, объектов незавершенного строительства на земельном участке

							спутниковых геодезических измерений (определений)	0,1 м
--	--	--	--	--	--	--	--	-------

#### 2. Сведения о характеристиках объекта недвижимости с кадастровым номером 18:28:000026:260

№ п/п	Наименование характеристики	Значение характеристики
1	2	3
1.	Вид объекта недвижимости	здание
2.	Ранее присвоенный государственный учетный номер (инвентарный) здания, сооружения, объекта незавершенного строительства	—
3.	Кадастровый номер земельного участка (земельных участков), в границах которого (которых) расположены здание, сооружение, объект незавершенного строительства	18:28:000026:79
4.	Уникальный учетный номер кадастрового квартала, в границах которого расположены здание, сооружение, объект незавершенного строительства	18:28:000026
5.	Адрес здания, сооружения, объекта незавершенного строительства	—
5.1.	Сведения о местоположении здания, сооружения, объекта незавершенного строительства (при отсутствии адреса) в структурированном в соответствии с федеральной информационной адресной системой виде	Удмуртская Республика, г. Глазов, ул. Некрасова, д. 19
5.2.	Дополнительные сведения о местоположении	—
6.	Иные сведения	—

#### 3. Пояснения к сведениям об объекте недвижимости с кадастровым номером 18:28:000026:260 :

1.	—
----	---

#### 1. Сведения о характерных точках контура объекта недвижимости с кадастровым номером 18:28:000026:262

Система координат МСК-18							Зона № 2	
Обозначение характерных точек контура	Содержатся в Едином государственном реестре недвижимости			Определены в ходе выполнения комплексных кадастровых работ			Метод определения координат	Формулы, примененные для расчета средней квадратической погрешности определения координат характерных точек границ (M <sub>t</sub> ), с подставленными в такие формулы значениями и итоговые (вычисленные) значения M <sub>t</sub> , м
	Координаты, м		Радиус, м	Координаты, м		Радиус, м		
	X	Y	R	X	Y	R		
1	2	3	4	5	6	7	8	9
н1290	—	—	—	532829,03	2195468,76	—	Метод спутниковых	M <sub>t</sub> = SQRT(M1 <sup>2</sup> +M2 <sup>2</sup> ) = SQRT(0,06 <sup>2</sup> +0,08 <sup>2</sup> ) = 0,1 м

## КАРТА-ПЛАН ТЕРРИТОРИИ

### Описание местоположения зданий, сооружений, объектов незавершенного строительства на земельном участке

							геодезических измерений (определений)	
н1300	—	—	—	532826,85	2195475,09	—	Метод спутниковых геодезических измерений (определений)	$Mt = \sqrt{M1^2 + M2^2} = \sqrt{0,06^2 + 0,08^2} = 0,1 \text{ м}$
н1310	—	—	—	532821,17	2195473,13	—	Метод спутниковых геодезических измерений (определений)	$Mt = \sqrt{M1^2 + M2^2} = \sqrt{0,06^2 + 0,08^2} = 0,1 \text{ м}$
н1320	—	—	—	532823,34	2195466,81	—	Метод спутниковых геодезических измерений (определений)	$Mt = \sqrt{M1^2 + M2^2} = \sqrt{0,06^2 + 0,08^2} = 0,1 \text{ м}$
н1290	—	—	—	532829,03	2195468,76	—	Метод спутниковых геодезических измерений (определений)	$Mt = \sqrt{M1^2 + M2^2} = \sqrt{0,06^2 + 0,08^2} = 0,1 \text{ м}$

### 2. Сведения о характеристиках объекта недвижимости с кадастровым номером 18:28:000026:262

№ п/п	Наименование характеристики	Значение характеристики
1	2	3
1.	Вид объекта недвижимости	здание
2.	Ранее присвоенный государственный учетный номер (инвентарный) здания, сооружения, объекта незавершенного строительства	—
3.	Кадастровый номер земельного участка (земельных участков), в границах которого (которых) расположены здание, сооружение, объект незавершенного строительства	18:28:000026:70
4.	Уникальный учетный номер кадастрового квартала, в границах которого расположены здание, сооружение, объект незавершенного строительства	18:28:000026
5.	Адрес здания, сооружения, объекта незавершенного строительства	—
5.1.	Сведения о местоположении здания, сооружения, объекта незавершенного	Удмуртская Республика, г. Глазов, ул. Некрасова, № 13

## КАРТА-ПЛАН ТЕРРИТОРИИ

### Описание местоположения зданий, сооружений, объектов незавершенного строительства на земельном участке

1	2	3
	строительства (при отсутствии адреса) в структурированном в соответствии с федеральной информационной адресной системой виде	
5.2.	Дополнительные сведения о местоположении	—
6.	Иные сведения	—

### 3. Пояснения к сведениям об объекте недвижимости с кадастровым номером 18:28:000026:262 :

1.	—
----	---

### 1. Сведения о характерных точках контура объекта недвижимости с кадастровым номером 18:28:000026:265

Система координат МСК-18							Зона № 2	
Обозначение характерных точек контура	Содержатся в Едином государственном реестре недвижимости			Определены в ходе выполнения комплексных кадастровых работ			Метод определения координат	Формулы, примененные для расчета средней квадратической погрешности определения координат характерных точек границ (M <sub>t</sub> ), с подставленными в такие формулы значениями и итоговые (вычисленные) значения M <sub>t</sub> , м
	Координаты, м		Радиус, м	Координаты, м		Радиус, м		
	X	Y	R	X	Y	R		
1	2	3	4	5	6	7	8	9
н2110	—	—	—	532828,54	2195563,06	—	Метод спутниковых геодезических измерений (определений)	$M_t = \text{SQRT}(M_1^2 + M_2^2) = \text{SQRT}(0,06^2 + 0,08^2) = 0,1 \text{ м}$
н2120	—	—	—	532825,11	2195572,28	—	Метод спутниковых геодезических измерений (определений)	$M_t = \text{SQRT}(M_1^2 + M_2^2) = \text{SQRT}(0,06^2 + 0,08^2) = 0,1 \text{ м}$
н2130	—	—	—	532816,57	2195569,10	—	Метод спутниковых геодезических измерений (определений)	$M_t = \text{SQRT}(M_1^2 + M_2^2) = \text{SQRT}(0,06^2 + 0,08^2) = 0,1 \text{ м}$
н2140	—	—	—	532820,00	2195559,88	—	Метод спутниковых геодезических измерений	$M_t = \text{SQRT}(M_1^2 + M_2^2) = \text{SQRT}(0,06^2 + 0,08^2) = 0,1 \text{ м}$





## КАРТА-ПЛАН ТЕРРИТОРИИ

### Описание местоположения зданий, сооружений, объектов незавершенного строительства на земельном участке

н2900	—	—	—	533219,94	2195605,93	—	Метод спутниковых геодезических измерений (определений)	$Mt = \text{SQRT}(M1^2+M2^2) = \text{SQRT}(0,06^2+0,08^2) = 0,1 \text{ м}$
н2910	—	—	—	533217,29	2195613,34	—	Метод спутниковых геодезических измерений (определений)	$Mt = \text{SQRT}(M1^2+M2^2) = \text{SQRT}(0,06^2+0,08^2) = 0,1 \text{ м}$
н2920	—	—	—	533211,49	2195611,27	—	Метод спутниковых геодезических измерений (определений)	$Mt = \text{SQRT}(M1^2+M2^2) = \text{SQRT}(0,06^2+0,08^2) = 0,1 \text{ м}$
н2930	—	—	—	533214,14	2195603,86	—	Метод спутниковых геодезических измерений (определений)	$Mt = \text{SQRT}(M1^2+M2^2) = \text{SQRT}(0,06^2+0,08^2) = 0,1 \text{ м}$
н2900	—	—	—	533219,94	2195605,93	—	Метод спутниковых геодезических измерений (определений)	$Mt = \text{SQRT}(M1^2+M2^2) = \text{SQRT}(0,06^2+0,08^2) = 0,1 \text{ м}$

### 2. Сведения о характеристиках объекта недвижимости с кадастровым номером 18:28:000026:290

№ п/п	Наименование характеристики	Значение характеристики
1	2	3
1.	Вид объекта недвижимости	здание
2.	Ранее присвоенный государственный учетный номер (инвентарный) здания, сооружения, объекта незавершенного строительства	—
3.	Кадастровый номер земельного участка (земельных участков), в границах которого (которых) расположены здание, сооружение, объект незавершенного строительства	18:28:000026:161
4.	Уникальный учетный номер кадастрового квартала, в границах которого расположены здание, сооружение, объект незавершенного строительства	18:28:000026

## КАРТА-ПЛАН ТЕРРИТОРИИ

### Описание местоположения зданий, сооружений, объектов незавершенного строительства на земельном участке

1	2	3
5.	Адрес здания, сооружения, объекта незавершенного строительства	—
5.1.	Сведения о местоположении здания, сооружения, объекта незавершенного строительства (при отсутствии адреса) в структурированном в соответствии с федеральной информационной адресной системой виде	Удмуртская Республика, г. Глазов, ул. Кирова, 95
5.2.	Дополнительные сведения о местоположении	—
6.	Иные сведения	—

### 3. Пояснения к сведениям об объекте недвижимости с кадастровым номером 18:28:000026:290 :

1.	—
----	---

### 1. Сведения о характерных точках контура объекта недвижимости с кадастровым номером 18:28:000026:291

Система координат МСК-18							Зона № 2	
Обозначение характерных точек контура	Содержатся в Едином государственном реестре недвижимости			Определены в ходе выполнения комплексных кадастровых работ			Метод определения координат	Формулы, примененные для расчета средней квадратической погрешности определения координат характерных точек границ (M <sub>t</sub> ), с подставленными в такие формулы значениями и итоговые (вычисленные) значения M <sub>t</sub> , м
	Координаты, м		Радиус, м	Координаты, м		Радиус, м		
	X	Y	R	X	Y	R		
1	2	3	4	5	6	7	8	9
н1570	—	—	—	533014,44	2195552,31	—	Метод спутниковых геодезических измерений (определений)	$M_t = \text{SQRT}(M_1^2 + M_2^2) = \text{SQRT}(0,06^2 + 0,08^2) = 0,1 \text{ м}$
н1580	—	—	—	533011,32	2195559,24	—	Метод спутниковых геодезических измерений (определений)	$M_t = \text{SQRT}(M_1^2 + M_2^2) = \text{SQRT}(0,06^2 + 0,08^2) = 0,1 \text{ м}$
н1590	—	—	—	533005,07	2195556,43	—	Метод спутниковых геодезических измерений (определений)	$M_t = \text{SQRT}(M_1^2 + M_2^2) = \text{SQRT}(0,06^2 + 0,08^2) = 0,1 \text{ м}$
н1600	—	—	—	533008,19	2195549,50	—	Метод спутниковых	$M_t = \text{SQRT}(M_1^2 + M_2^2) = \text{SQRT}(0,06^2 + 0,08^2) = 0,1 \text{ м}$

## КАРТА-ПЛАН ТЕРРИТОРИИ

### Описание местоположения зданий, сооружений, объектов незавершенного строительства на земельном участке

							геодезических измерений (определений)	
н1570	—	—	—	533014,44	2195552,31	—	Метод спутниковых геодезических измерений (определений)	$Mt = \text{SQRT}(M1^2 + M2^2) = \text{SQRT}(0,06^2 + 0,08^2) = 0,1 \text{ м}$

### 2. Сведения о характеристиках объекта недвижимости с кадастровым номером 18:28:000026:291

№ п/п	Наименование характеристики	Значение характеристики
1	2	3
1.	Вид объекта недвижимости	здание
2.	Ранее присвоенный государственный учетный номер (инвентарный) здания, сооружения, объекта незавершенного строительства	—
3.	Кадастровый номер земельного участка (земельных участков), в границах которого (которых) расположены здание, сооружение, объект незавершенного строительства	18:28:000026:87
4.	Уникальный учетный номер кадастрового квартала, в границах которого расположены здание, сооружение, объект незавершенного строительства	18:28:000026
5.	Адрес здания, сооружения, объекта незавершенного строительства	—
5.1.	Сведения о местоположении здания, сооружения, объекта незавершенного строительства (при отсутствии адреса) в структурированном в соответствии с федеральной информационной адресной системой виде	Удмуртская Республика, г. Глазов, ул. Некрасова, д. 27
5.2.	Дополнительные сведения о местоположении	—
6.	Иные сведения	—

### 3. Пояснения к сведениям об объекте недвижимости с кадастровым номером 18:28:000026:291 :

1.	—
----	---

### 1. Сведения о характерных точках контура объекта недвижимости с кадастровым номером 18:28:000026:292

Система координат МСК-18	Зона № 2
--------------------------	----------

## КАРТА-ПЛАН ТЕРРИТОРИИ

### Описание местоположения зданий, сооружений, объектов незавершенного строительства на земельном участке

Обозначение характерных точек контура	Содержатся в Едином государственном реестре недвижимости			Определены в ходе выполнения комплексных кадастровых работ			Метод определения координат	Формулы, примененные для расчета средней квадратической погрешности определения координат характерных точек границ (M <sub>t</sub> ), с подставленными в такие формулы значениями и итоговые (вычисленные) значения M <sub>t</sub> , м
	Координаты, м		Радиус, м	Координаты, м		Радиус, м		
	X	Y	R	X	Y	R		
1	2	3	4	5	6	7	8	9
н2630	—	—	—	532888,83	2195427,57	—	Метод спутниковых геодезических измерений (определений)	$M_t = \text{SQRT}(M_1^2 + M_2^2) = \text{SQRT}(0,06^2 + 0,08^2) = 0,1 \text{ м}$
н2640	—	—	—	532895,12	2195430,14	—	Метод спутниковых геодезических измерений (определений)	$M_t = \text{SQRT}(M_1^2 + M_2^2) = \text{SQRT}(0,06^2 + 0,08^2) = 0,1 \text{ м}$
н2650	—	—	—	532892,58	2195436,37	—	Метод спутниковых геодезических измерений (определений)	$M_t = \text{SQRT}(M_1^2 + M_2^2) = \text{SQRT}(0,06^2 + 0,08^2) = 0,1 \text{ м}$
н2660	—	—	—	532886,29	2195433,80	—	Метод спутниковых геодезических измерений (определений)	$M_t = \text{SQRT}(M_1^2 + M_2^2) = \text{SQRT}(0,06^2 + 0,08^2) = 0,1 \text{ м}$
н2630	—	—	—	532888,83	2195427,57	—	Метод спутниковых геодезических измерений (определений)	$M_t = \text{SQRT}(M_1^2 + M_2^2) = \text{SQRT}(0,06^2 + 0,08^2) = 0,1 \text{ м}$

#### 2. Сведения о характеристиках объекта недвижимости с кадастровым номером 18:28:00026:292

№ п/п	Наименование характеристики	Значение характеристики
1	2	3
1.	Вид объекта недвижимости	здание

## КАРТА-ПЛАН ТЕРРИТОРИИ

### Описание местоположения зданий, сооружений, объектов незавершенного строительства на земельном участке

1	2	3
2.	Ранее присвоенный государственный учетный номер (инвентарный) здания, сооружения, объекта незавершенного строительства	—
3.	Кадастровый номер земельного участка (земельных участков), в границах которого (которых) расположены здание, сооружение, объект незавершенного строительства	18:28:000026:142
4.	Уникальный учетный номер кадастрового квартала, в границах которого расположены здание, сооружение, объект незавершенного строительства	18:28:000026
5.	Адрес здания, сооружения, объекта незавершенного строительства	—
5.1.	Сведения о местоположении здания, сооружения, объекта незавершенного строительства (при отсутствии адреса) в структурированном в соответствии с федеральной информационной адресной системой виде	Удмуртская Республика, г. Глазов, ул. Гоголя, д. 16
5.2.	Дополнительные сведения о местоположении	—
6.	Иные сведения	—

### 3. Пояснения к сведениям об объекте недвижимости с кадастровым номером 18:28:000026:292 :

1.	—
----	---

### 1. Сведения о характерных точках контура объекта недвижимости с кадастровым номером 18:28:000026:293

Система координат МСК-18							Зона № 2	
Обозначение характерных точек контура	Содержатся в Едином государственном реестре недвижимости			Определены в ходе выполнения комплексных кадастровых работ			Метод определения координат	Формулы, примененные для расчета средней квадратической погрешности определения координат характерных точек границ (M <sub>t</sub> ), с подставленными в такие формулы значениями и итоговые (вычисленные) значения M <sub>t</sub> , м
	Координаты, м		Радиус, м	Координаты, м		Радиус, м		
	X	Y	R	X	Y	R		
1	2	3	4	5	6	7	8	9
н5О	—	—	—	532937,07	2195571,96	—	Метод спутниковых геодезических измерений (определений)	$M_t = \text{SQRT}(M_1^2 + M_2^2) = \text{SQRT}(0,06^2 + 0,08^2) = 0,1 \text{ м}$
н6О	—	—	—	532935,66	2195578,46	—	Метод спутниковых геодезических измерений (определений)	$M_t = \text{SQRT}(M_1^2 + M_2^2) = \text{SQRT}(0,06^2 + 0,08^2) = 0,1 \text{ м}$

## КАРТА-ПЛАН ТЕРРИТОРИИ

### Описание местоположения зданий, сооружений, объектов незавершенного строительства на земельном участке

н7О	—	—	—	532927,93	2195576,77	—	Метод спутниковых геодезических измерений (определений)	$Mt = \text{SQRT}(M1^2+M2^2) = \text{SQRT}(0,06^2+0,08^2) = 0,1 \text{ м}$
н8О	—	—	—	532929,34	2195570,28	—	Метод спутниковых геодезических измерений (определений)	$Mt = \text{SQRT}(M1^2+M2^2) = \text{SQRT}(0,06^2+0,08^2) = 0,1 \text{ м}$
н5О	—	—	—	532937,07	2195571,96	—	Метод спутниковых геодезических измерений (определений)	$Mt = \text{SQRT}(M1^2+M2^2) = \text{SQRT}(0,06^2+0,08^2) = 0,1 \text{ м}$

### 2. Сведения о характеристиках объекта недвижимости с кадастровым номером 18:28:000026:293

№ п/п	Наименование характеристики	Значение характеристики
1	2	3
1.	Вид объекта недвижимости	здание
2.	Ранее присвоенный государственный учетный номер (инвентарный) здания, сооружения, объекта незавершенного строительства	—
3.	Кадастровый номер земельного участка (земельных участков), в границах которого (которых) расположены здание, сооружение, объект незавершенного строительства	18:28:000026:4
4.	Уникальный учетный номер кадастрового квартала, в границах которого расположены здание, сооружение, объект незавершенного строительства	18:28:000026
5.	Адрес здания, сооружения, объекта незавершенного строительства	—
5.1.	Сведения о местоположении здания, сооружения, объекта незавершенного строительства (при отсутствии адреса) в структурированном в соответствии с федеральной информационной адресной системой виде	Удмуртская Республика, г. Глазов, ул. МОПРА, д. 7
5.2.	Дополнительные сведения о местоположении	—
6.	Иные сведения	—

### 3. Пояснения к сведениям об объекте недвижимости с кадастровым номером 18:28:000026:293 :

1.	—
----	---

## КАРТА-ПЛАН ТЕРРИТОРИИ

### Описание местоположения зданий, сооружений, объектов незавершенного строительства на земельном участке

#### 1. Сведения о характерных точках контура объекта недвижимости с кадастровым номером 18:28:000026:295

Система координат МСК-18

Зона № 2

Обозначение характерных точек контура	Содержатся в Едином государственном реестре недвижимости			Определены в ходе выполнения комплексных кадастровых работ			Метод определения координат	Формулы, примененные для расчета средней квадратической погрешности определения координат характерных точек границ (M <sub>t</sub> ), с подставленными в такие формулы значениями и итоговые (вычисленные) значения M <sub>t</sub> , м
	Координаты, м		Радиус, м	Координаты, м		Радиус, м		
	X	Y	R	X	Y	R		
1	2	3	4	5	6	7	8	9
н2940	—	—	—	533108,29	2195620,91	—	Метод спутниковых геодезических измерений (определений)	$M_t = \text{SQRT}(M_1^2 + M_2^2) = \text{SQRT}(0,06^2 + 0,08^2) = 0,1 \text{ м}$
н2950	—	—	—	533105,51	2195627,33	—	Метод спутниковых геодезических измерений (определений)	$M_t = \text{SQRT}(M_1^2 + M_2^2) = \text{SQRT}(0,06^2 + 0,08^2) = 0,1 \text{ м}$
н2960	—	—	—	533098,45	2195624,28	—	Метод спутниковых геодезических измерений (определений)	$M_t = \text{SQRT}(M_1^2 + M_2^2) = \text{SQRT}(0,06^2 + 0,08^2) = 0,1 \text{ м}$
н2970	—	—	—	533101,23	2195617,85	—	Метод спутниковых геодезических измерений (определений)	$M_t = \text{SQRT}(M_1^2 + M_2^2) = \text{SQRT}(0,06^2 + 0,08^2) = 0,1 \text{ м}$
н2940	—	—	—	533108,29	2195620,91	—	Метод спутниковых геодезических измерений (определений)	$M_t = \text{SQRT}(M_1^2 + M_2^2) = \text{SQRT}(0,06^2 + 0,08^2) = 0,1 \text{ м}$



## КАРТА-ПЛАН ТЕРРИТОРИИ

### Описание местоположения зданий, сооружений, объектов незавершенного строительства на земельном участке

#### 2. Сведения о характеристиках объекта недвижимости с кадастровым номером 18:28:000026:295

№ п/п	Наименование характеристики	Значение характеристики
1	2	3
1.	Вид объекта недвижимости	здание
2.	Ранее присвоенный государственный учетный номер (инвентарный) здания, сооружения, объекта незавершенного строительства	—
3.	Кадастровый номер земельного участка (земельных участков), в границах которого (которых) расположены здание, сооружение, объект незавершенного строительства	18:28:000026:343, 18:28:000026:344
4.	Уникальный учетный номер кадастрового квартала, в границах которого расположены здание, сооружение, объект незавершенного строительства	18:28:000026
5.	Адрес здания, сооружения, объекта незавершенного строительства	—
5.1.	Сведения о местоположении здания, сооружения, объекта незавершенного строительства (при отсутствии адреса) в структурированном в соответствии с федеральной информационной адресной системой виде	Удмуртская Республика, г. Глазов, ул. Некрасова, д. 22
5.2.	Дополнительные сведения о местоположении	—
6.	Иные сведения	—

#### 3. Пояснения к сведениям об объекте недвижимости с кадастровым номером 18:28:000026:295 :

1. —

#### 1. Сведения о характерных точках контура объекта недвижимости с кадастровым номером 18:28:000026:296

Система координат МСК-18 Зона № 2

Обозначение характерных точек контура	Содержатся в Едином государственном реестре недвижимости			Определены в ходе выполнения комплексных кадастровых работ			Метод определения координат	Формулы, примененные для расчета средней квадратической погрешности определения координат характерных точек границ (M <sub>t</sub> ), с подставленными в такие формулы значениями и итоговые (вычисленные) значения M <sub>t</sub> , м
	Координаты, м		Радиус, м	Координаты, м		Радиус, м		
	X	Y		X	Y			
1	2	3	4	5	6	7	8	9
н2350	—	—	—	532939,87	2195672,53	—	Метод спутниковых геодезических измерений (определений)	$M_t = \text{SQRT}(M_1^2 + M_2^2) = \text{SQRT}(0,06^2 + 0,08^2) = 0,1 \text{ м}$
н2360	—	—	—	532936,93	2195681,63	—	Метод	$M_t = \text{SQRT}(M_1^2 + M_2^2) = \text{SQRT}(0,06^2 + 0,08^2) =$

## КАРТА-ПЛАН ТЕРРИТОРИИ

### Описание местоположения зданий, сооружений, объектов незавершенного строительства на земельном участке

							спутниковых геодезических измерений (определений)	0,1 м
н2370	—	—	—	532930,74	2195679,63	—	Метод спутниковых геодезических измерений (определений)	$Mt = \sqrt{M1^2 + M2^2} = \sqrt{0,06^2 + 0,08^2} = 0,1 \text{ м}$
н2380	—	—	—	532933,69	2195670,53	—	Метод спутниковых геодезических измерений (определений)	$Mt = \sqrt{M1^2 + M2^2} = \sqrt{0,06^2 + 0,08^2} = 0,1 \text{ м}$
н2350	—	—	—	532939,87	2195672,53	—	Метод спутниковых геодезических измерений (определений)	$Mt = \sqrt{M1^2 + M2^2} = \sqrt{0,06^2 + 0,08^2} = 0,1 \text{ м}$

### 2. Сведения о характеристиках объекта недвижимости с кадастровым номером 18:28:000026:296

№ п/п	Наименование характеристики	Значение характеристики
1	2	3
1.	Вид объекта недвижимости	здание
2.	Ранее присвоенный государственный учетный номер (инвентарный) здания, сооружения, объекта незавершенного строительства	—
3.	Кадастровый номер земельного участка (земельных участков), в границах которого (которых) расположены здание, сооружение, объект незавершенного строительства	18:28:000026:128
4.	Уникальный учетный номер кадастрового квартала, в границах которого расположены здание, сооружение, объект незавершенного строительства	18:28:000026
5.	Адрес здания, сооружения, объекта незавершенного строительства	—
5.1.	Сведения о местоположении здания, сооружения, объекта незавершенного строительства (при отсутствии адреса) в структурированном в соответствии с федеральной информационной адресной системой виде	Удмуртская Республика, г. Глазов, ул. МОПРА, д. 2а
5.2.	Дополнительные сведения о местоположении	—
6.	Иные сведения	—

## КАРТА-ПЛАН ТЕРРИТОРИИ

### Описание местоположения зданий, сооружений, объектов незавершенного строительства на земельном участке

#### 3. Пояснения к сведениям об объекте недвижимости с кадастровым номером 18:28:000026:296 :

1. —

#### 1. Сведения о характерных точках контура объекта недвижимости с кадастровым номером 18:28:000026:299

Система координат МСК-18

Зона № 2

Обозначение характерных точек контура	Содержатся в Едином государственном реестре недвижимости			Определены в ходе выполнения комплексных кадастровых работ			Метод определения координат	Формулы, примененные для расчета средней квадратической погрешности определения координат характерных точек границ (M <sub>t</sub> ), с подставленными в такие формулы значениями и итоговые (вычисленные) значения M <sub>t</sub> , м
	Координаты, м		Радиус, м	Координаты, м		Радиус, м		
	X	Y	R	X	Y	R		
1	2	3	4	5	6	7	8	9
н90	—	—	—	533096,03	2195585,72	—	Метод спутниковых геодезических измерений (определений)	$M_t = \text{SQRT}(M_1^2 + M_2^2) = \text{SQRT}(0,06^2 + 0,08^2) = 0,1 \text{ м}$
н100	—	—	—	533093,61	2195591,50	—	Метод спутниковых геодезических измерений (определений)	$M_t = \text{SQRT}(M_1^2 + M_2^2) = \text{SQRT}(0,06^2 + 0,08^2) = 0,1 \text{ м}$
н110	—	—	—	533088,51	2195589,38	—	Метод спутниковых геодезических измерений (определений)	$M_t = \text{SQRT}(M_1^2 + M_2^2) = \text{SQRT}(0,06^2 + 0,08^2) = 0,1 \text{ м}$
н120	—	—	—	533090,93	2195583,59	—	Метод спутниковых геодезических измерений (определений)	$M_t = \text{SQRT}(M_1^2 + M_2^2) = \text{SQRT}(0,06^2 + 0,08^2) = 0,1 \text{ м}$
н90	—	—	—	533096,03	2195585,72	—	Метод спутниковых геодезических измерений	$M_t = \text{SQRT}(M_1^2 + M_2^2) = \text{SQRT}(0,06^2 + 0,08^2) = 0,1 \text{ м}$

## КАРТА-ПЛАН ТЕРРИТОРИИ

### Описание местоположения зданий, сооружений, объектов незавершенного строительства на земельном участке

(определений)

#### 2. Сведения о характеристиках объекта недвижимости с кадастровым номером 18:28:000026:299

№ п/п	Наименование характеристики	Значение характеристики
1	2	3
1.	Вид объекта недвижимости	здание
2.	Ранее присвоенный государственный учетный номер (инвентарный) здания, сооружения, объекта незавершенного строительства	—
3.	Кадастровый номер земельного участка (земельных участков), в границах которого (которых) расположены здание, сооружение, объект незавершенного строительства	18:28:000026:6
4.	Уникальный учетный номер кадастрового квартала, в границах которого расположены здание, сооружение, объект незавершенного строительства	18:28:000026
5.	Адрес здания, сооружения, объекта незавершенного строительства	—
5.1.	Сведения о местоположении здания, сооружения, объекта незавершенного строительства (при отсутствии адреса) в структурированном в соответствии с федеральной информационной адресной системой виде	Удмуртская Республика, г. Глазов, ул. Некрасова, д. 33а
5.2.	Дополнительные сведения о местоположении	—
6.	Иные сведения	—

#### 3. Пояснения к сведениям об объекте недвижимости с кадастровым номером 18:28:000026:299 :

1.	—
----	---

#### 1. Сведения о характерных точках контура объекта недвижимости с кадастровым номером 18:28:000026:304

Система координат МСК-18							Зона № 2	
Обозначение характерных точек контура	Содержатся в Едином государственном реестре недвижимости			Определены в ходе выполнения комплексных кадастровых работ			Метод определения координат	Формулы, примененные для расчета средней квадратической погрешности определения координат характерных точек границ (M <sub>t</sub> ), с подставленными в такие формулы значениями и итоговые (вычисленные) значения M <sub>t</sub> , м
	Координаты, м		Радиус, м	Координаты, м		Радиус, м		
	X	Y	R	X	Y	R		
1	2	3	4	5	6	7	8	9
н2820	—	—	—	532995,82	2195536,64	—	Метод спутниковых геодезических измерений (определений)	$M_t = \text{SQRT}(M_1^2 + M_2^2) = \text{SQRT}(0,06^2 + 0,08^2) = 0,1 \text{ м}$

## КАРТА-ПЛАН ТЕРРИТОРИИ

### Описание местоположения зданий, сооружений, объектов незавершенного строительства на земельном участке

н2830	—	—	—	532992,32	2195545,46	—	Метод спутниковых геодезических измерений (определений)	$Mt = \sqrt{M1^2 + M2^2} = \sqrt{0,06^2 + 0,08^2} = 0,1 \text{ м}$
н2840	—	—	—	532983,70	2195542,03	—	Метод спутниковых геодезических измерений (определений)	$Mt = \sqrt{M1^2 + M2^2} = \sqrt{0,06^2 + 0,08^2} = 0,1 \text{ м}$
н2850	—	—	—	532987,21	2195533,21	—	Метод спутниковых геодезических измерений (определений)	$Mt = \sqrt{M1^2 + M2^2} = \sqrt{0,06^2 + 0,08^2} = 0,1 \text{ м}$
н2820	—	—	—	532995,82	2195536,64	—	Метод спутниковых геодезических измерений (определений)	$Mt = \sqrt{M1^2 + M2^2} = \sqrt{0,06^2 + 0,08^2} = 0,1 \text{ м}$

### 2. Сведения о характеристиках объекта недвижимости с кадастровым номером 18:28:000026:304

№ п/п	Наименование характеристики	Значение характеристики
1	2	3
1.	Вид объекта недвижимости	здание
2.	Ранее присвоенный государственный учетный номер (инвентарный) здания, сооружения, объекта незавершенного строительства	—
3.	Кадастровый номер земельного участка (земельных участков), в границах которого (которых) расположены здание, сооружение, объект незавершенного строительства	18:28:000026:155
4.	Уникальный учетный номер кадастрового квартала, в границах которого расположены здание, сооружение, объект незавершенного строительства	18:28:000026
5.	Адрес здания, сооружения, объекта незавершенного строительства	—
5.1.	Сведения о местоположении здания, сооружения, объекта незавершенного строительства (при отсутствии адреса) в структурированном в соответствии с федеральной информационной адресной системой виде	Удмуртская Республика, г.Глазов, ул.Мопра, д.8
5.2.	Дополнительные сведения о местоположении	—

## КАРТА-ПЛАН ТЕРРИТОРИИ

### Описание местоположения зданий, сооружений, объектов незавершенного строительства на земельном участке

1	2	3
6.	Иные сведения	—

### 3. Пояснения к сведениям об объекте недвижимости с кадастровым номером 18:28:000026:304 :

1.	—
----	---

### 1. Сведения о характерных точках контура объекта недвижимости с кадастровым номером 18:28:000026:312

Система координат МСК-18							Зона № 2	
Обозначение характерных точек контура	Содержатся в Едином государственном реестре недвижимости			Определены в ходе выполнения комплексных кадастровых работ			Метод определения координат	Формулы, примененные для расчета средней квадратической погрешности определения координат характерных точек границ (M <sub>t</sub> ), с подставленными в такие формулы значениями и итоговые (вычисленные) значения M <sub>t</sub> , м
	Координаты, м		Радиус, м	Координаты, м		Радиус, м		
	X	Y	R	X	Y	R		
1	2	3	4	5	6	7	8	9
н400	—	—	—	533170,99	2195548,93	—	Метод спутниковых геодезических измерений (определений)	$M_t = \text{SQRT}(M_1^2 + M_2^2) = \text{SQRT}(0,06^2 + 0,08^2) = 0,1 \text{ м}$
н2710	—	—	—	533168,30	2195555,71	—	Метод спутниковых геодезических измерений (определений)	$M_t = \text{SQRT}(M_1^2 + M_2^2) = \text{SQRT}(0,06^2 + 0,08^2) = 0,1 \text{ м}$
н2720	—	—	—	533162,35	2195553,36	—	Метод спутниковых геодезических измерений (определений)	$M_t = \text{SQRT}(M_1^2 + M_2^2) = \text{SQRT}(0,06^2 + 0,08^2) = 0,1 \text{ м}$
н2730	—	—	—	533165,04	2195546,57	—	Метод спутниковых геодезических измерений (определений)	$M_t = \text{SQRT}(M_1^2 + M_2^2) = \text{SQRT}(0,06^2 + 0,08^2) = 0,1 \text{ м}$
н400	—	—	—	533170,99	2195548,93	—	Метод спутниковых	$M_t = \text{SQRT}(M_1^2 + M_2^2) = \text{SQRT}(0,06^2 + 0,08^2) = 0,1 \text{ м}$

## КАРТА-ПЛАН ТЕРРИТОРИИ

### Описание местоположения зданий, сооружений, объектов незавершенного строительства на земельном участке

							геодезических измерений (определений)	
--	--	--	--	--	--	--	---------------------------------------	--

#### 2. Сведения о характеристиках объекта недвижимости с кадастровым номером 18:28:000026:312

№ п/п	Наименование характеристики	Значение характеристики
1	2	3
1.	Вид объекта недвижимости	здание
2.	Ранее присвоенный государственный учетный номер (инвентарный) здания, сооружения, объекта незавершенного строительства	—
3.	Кадастровый номер земельного участка (земельных участков), в границах которого (которых) расположены здание, сооружение, объект незавершенного строительства	18:28:000026:147
4.	Уникальный учетный номер кадастрового квартала, в границах которого расположены здание, сооружение, объект незавершенного строительства	18:28:000026
5.	Адрес здания, сооружения, объекта незавершенного строительства	—
5.1.	Сведения о местоположении здания, сооружения, объекта незавершенного строительства (при отсутствии адреса) в структурированном в соответствии с федеральной информационной адресной системой виде	Удмуртская Республика, город Глазов, улица Гоголя, дом № 34
5.2.	Дополнительные сведения о местоположении	—
6.	Иные сведения	—

#### 3. Пояснения к сведениям об объекте недвижимости с кадастровым номером 18:28:000026:312 :

1.	—
----	---

#### 1. Сведения о характерных точках контура объекта недвижимости с кадастровым номером 18:28:000026:314

Система координат МСК-18							Зона № 2	
Обозначение характерных точек контура	Содержатся в Едином государственном реестре недвижимости			Определены в ходе выполнения комплексных кадастровых работ			Метод определения координат	Формулы, примененные для расчета средней квадратической погрешности определения координат характерных точек границ (M <sub>t</sub> ), с подставленными в такие формулы значениями и итоговые (вычисленные) значения M <sub>t</sub> , м
	Координаты, м		Радиус, м	Координаты, м		Радиус, м		
	X	Y	R	X	Y	R		
1	2	3	4	5	6	7	8	9
н530	—	—	—	532918,96	2195438,85	—	Метод спутниковых геодезических	M <sub>t</sub> = SQRT(M1 <sup>2</sup> +M2 <sup>2</sup> ) = SQRT(0,06 <sup>2</sup> +0,08 <sup>2</sup> ) = 0,1 м

## КАРТА-ПЛАН ТЕРРИТОРИИ

### Описание местоположения зданий, сооружений, объектов незавершенного строительства на земельном участке

							измерений (определений)	
н540	—	—	—	532915,39	2195447,97	—	Метод спутниковых геодезических измерений (определений)	$Mt = \sqrt{M1^2 + M2^2} = \sqrt{0,06^2 + 0,08^2} = 0,1 \text{ м}$
н550	—	—	—	532903,48	2195443,30	—	Метод спутниковых геодезических измерений (определений)	$Mt = \sqrt{M1^2 + M2^2} = \sqrt{0,06^2 + 0,08^2} = 0,1 \text{ м}$
н560	—	—	—	532907,05	2195434,18	—	Метод спутниковых геодезических измерений (определений)	$Mt = \sqrt{M1^2 + M2^2} = \sqrt{0,06^2 + 0,08^2} = 0,1 \text{ м}$
н530	—	—	—	532918,96	2195438,85	—	Метод спутниковых геодезических измерений (определений)	$Mt = \sqrt{M1^2 + M2^2} = \sqrt{0,06^2 + 0,08^2} = 0,1 \text{ м}$

### 2. Сведения о характеристиках объекта недвижимости с кадастровым номером 18:28:000026:314

№ п/п	Наименование характеристики	Значение характеристики
1	2	3
1.	Вид объекта недвижимости	незавершенное сооружение
2.	Ранее присвоенный государственный учетный номер (инвентарный) здания, сооружения, объекта незавершенного строительства	—
3.	Кадастровый номер земельного участка (земельных участков), в границах которого (которых) расположены здание, сооружение, объект незавершенного строительства	18:28:000026:30
4.	Уникальный учетный номер кадастрового квартала, в границах которого расположены здание, сооружение, объект незавершенного строительства	18:28:000026
5.	Адрес здания, сооружения, объекта незавершенного строительства	—
5.1.	Сведения о местоположении здания, сооружения, объекта незавершенного строительства (при отсутствии адреса) в структурированном в	Удмуртская Республика, г.Глазов, ул.Гоголя, д.18



## КАРТА-ПЛАН ТЕРРИТОРИИ

### Описание местоположения зданий, сооружений, объектов незавершенного строительства на земельном участке

1	2	3
	соответствии с федеральной информационной адресной системой в виде	
5.2.	Дополнительные сведения о местоположении	—
6.	Иные сведения	—

### 3. Пояснения к сведениям об объекте недвижимости с кадастровым номером 18:28:000026:314 :

1.	—
----	---

### 1. Сведения о характерных точках контура объекта недвижимости с кадастровым номером 18:28:000026:319

Система координат МСК-18							Зона № 2	
Обозначение характерных точек контура	Содержатся в Едином государственном реестре недвижимости			Определены в ходе выполнения комплексных кадастровых работ			Метод определения координат	Формулы, примененные для расчета средней квадратической погрешности определения координат характерных точек границ (M <sub>t</sub> ), с подставленными в такие формулы значениями и итоговые (вычисленные) значения M <sub>t</sub> , м
	Координаты, м		Радиус, м	Координаты, м		Радиус, м		
	X	Y	R	X	Y	R		
1	2	3	4	5	6	7	8	9
н650	—	—	—	533149,77	2195540,77	—	Метод спутниковых геодезических измерений (определений)	$M_t = \text{SQRT}(M_1^2 + M_2^2) = \text{SQRT}(0,06^2 + 0,08^2) = 0,1 \text{ м}$
н660	—	—	—	533147,10	2195547,35	—	Метод спутниковых геодезических измерений (определений)	$M_t = \text{SQRT}(M_1^2 + M_2^2) = \text{SQRT}(0,06^2 + 0,08^2) = 0,1 \text{ м}$
н670	—	—	—	533138,34	2195543,79	—	Метод спутниковых геодезических измерений (определений)	$M_t = \text{SQRT}(M_1^2 + M_2^2) = \text{SQRT}(0,06^2 + 0,08^2) = 0,1 \text{ м}$
н680	—	—	—	533141,01	2195537,21	—	Метод спутниковых геодезических измерений (определений)	$M_t = \text{SQRT}(M_1^2 + M_2^2) = \text{SQRT}(0,06^2 + 0,08^2) = 0,1 \text{ м}$

## КАРТА-ПЛАН ТЕРРИТОРИИ

### Описание местоположения зданий, сооружений, объектов незавершенного строительства на земельном участке

н650	—	—	—	533149,77	2195540,77	—	Метод спутниковых геодезических измерений (определений)	Mt = SQRT(M1^2+M2^2) = SQRT(0,06^2+0,08^2) = 0,1 м
------	---	---	---	-----------	------------	---	---	--

### 2. Сведения о характеристиках объекта недвижимости с кадастровым номером 18:28:000026:319

№ п/п	Наименование характеристики	Значение характеристики
1	2	3
1.	Вид объекта недвижимости	здание
2.	Ранее присвоенный государственный учетный номер (инвентарный) здания, сооружения, объекта незавершенного строительства	—
3.	Кадастровый номер земельного участка (земельных участков), в границах которого (которых) расположены здание, сооружение, объект незавершенного строительства	18:28:000026:35
4.	Уникальный учетный номер кадастрового квартала, в границах которого расположены здание, сооружение, объект незавершенного строительства	18:28:000026
5.	Адрес здания, сооружения, объекта незавершенного строительства	—
5.1.	Сведения о местоположении здания, сооружения, объекта незавершенного строительства (при отсутствии адреса) в структурированном в соответствии с федеральной информационной адресной системой виде	Удмуртская Республика, г.Глазов, ул.Гоголя, д.32
5.2.	Дополнительные сведения о местоположении	—
6.	Иные сведения	—

### 3. Пояснения к сведениям об объекте недвижимости с кадастровым номером 18:28:000026:319 :

1.	—
----	---

### 1. Сведения о характерных точках контура объекта недвижимости с кадастровым номером 18:28:000026:320

Система координат МСК-18							Зона № 2	
Обозначение характерных точек контура	Содержатся в Едином государственном реестре недвижимости			Определены в ходе выполнения комплексных кадастровых работ			Метод определения координат	Формулы, примененные для расчета средней квадратической погрешности определения координат характерных точек границ (M <sub>i</sub> ), с подставленными в такие формулы значениями и итоговые (вычисленные) значения M <sub>i</sub> , м
	Координаты, м		Радиус, м	Координаты, м		Радиус, м		
	X	Y	R	X	Y	R		
1	2	3	4	5	6	7	8	9
н1870	—	—	—	532992,50	2195627,29	—	Метод	Mt = SQRT(M1^2+M2^2) = SQRT(0,06^2+0,08^2) =

## КАРТА-ПЛАН ТЕРРИТОРИИ

### Описание местоположения зданий, сооружений, объектов незавершенного строительства на земельном участке

							спутниковых геодезических измерений (определений)	0,1 м
н1880	—	—	—	532988,94	2195635,60	—	Метод спутниковых геодезических измерений (определений)	$Mt = \sqrt{M1^2 + M2^2} = \sqrt{0,06^2 + 0,08^2} = 0,1 \text{ м}$
н1890	—	—	—	532983,40	2195633,22	—	Метод спутниковых геодезических измерений (определений)	$Mt = \sqrt{M1^2 + M2^2} = \sqrt{0,06^2 + 0,08^2} = 0,1 \text{ м}$
н1900	—	—	—	532986,95	2195624,92	—	Метод спутниковых геодезических измерений (определений)	$Mt = \sqrt{M1^2 + M2^2} = \sqrt{0,06^2 + 0,08^2} = 0,1 \text{ м}$
н1870	—	—	—	532992,50	2195627,29	—	Метод спутниковых геодезических измерений (определений)	$Mt = \sqrt{M1^2 + M2^2} = \sqrt{0,06^2 + 0,08^2} = 0,1 \text{ м}$

### 2. Сведения о характеристиках объекта недвижимости с кадастровым номером 18:28:000026:320

№ п/п	Наименование характеристики	Значение характеристики
1	2	3
1.	Вид объекта недвижимости	здание
2.	Ранее присвоенный государственный учетный номер (инвентарный) здания, сооружения, объекта незавершенного строительства	—
3.	Кадастровый номер земельного участка (земельных участков), в границах которого (которых) расположены здание, сооружение, объект незавершенного строительства	18:28:000026:100
4.	Уникальный учетный номер кадастрового квартала, в границах которого расположены здание, сооружение, объект незавершенного строительства	18:28:000026
5.	Адрес здания, сооружения, объекта незавершенного строительства	—

## КАРТА-ПЛАН ТЕРРИТОРИИ

### Описание местоположения зданий, сооружений, объектов незавершенного строительства на земельном участке

1	2	3
5.1.	Сведения о местоположении здания, сооружения, объекта незавершенного строительства (при отсутствии адреса) в структурированном в соответствии с федеральной информационной адресной системой виде	Удмуртская Республика, г.Глазов, ул.Пушкина, д.11
5.2.	Дополнительные сведения о местоположении	—
6.	Иные сведения	—

### 3. Пояснения к сведениям об объекте недвижимости с кадастровым номером 18:28:000026:320 :

1.	—
----	---

### 1. Сведения о характерных точках контура объекта недвижимости с кадастровым номером 18:28:000026:322

Система координат —							Зона № —	
Обозначение характерных точек контура	Содержатся в Едином государственном реестре недвижимости			Определены в ходе выполнения комплексных кадастровых работ			Метод определения координат	Формулы, примененные для расчета средней квадратической погрешности определения координат характерных точек границ (M <sub>i</sub> ), с подставленными в такие формулы значениями и итоговые (вычисленные) значения M <sub>i</sub> , м
	Координаты, м		Радиус, м	Координаты, м		Радиус, м		
	X	Y	R	X	Y	R		
1	2	3	4	5	6	7	8	9
—	—	—	—	—	—	—	—	—

### 2. Сведения о характеристиках объекта недвижимости с кадастровым номером 18:28:000026:322

№ п/п	Наименование характеристики	Значение характеристики
1	2	3
1.	Вид объекта недвижимости	незавершенное сооружение
2.	Ранее присвоенный государственный учетный номер (инвентарный) здания, сооружения, объекта незавершенного строительства	—
3.	Кадастровый номер земельного участка (земельных участков), в границах которого (которых) расположены здание, сооружение, объект незавершенного строительства	18:28:000026:14
4.	Уникальный учетный номер кадастрового квартала, в границах которого расположены здание, сооружение, объект незавершенного строительства	18:28:000026
5.	Адрес здания, сооружения, объекта незавершенного строительства	—
5.1.	Сведения о местоположении здания, сооружения, объекта незавершенного строительства (при отсутствии адреса) в структурированном в соответствии с федеральной информационной адресной системой виде	Удмуртская Республика, г.Глазов, ул.Вятская, д.42
5.2.	Дополнительные сведения о местоположении	—

## КАРТА-ПЛАН ТЕРРИТОРИИ

### Описание местоположения зданий, сооружений, объектов незавершенного строительства на земельном участке

1	2	3
6.	Иные сведения	—

#### 3. Пояснения к сведениям об объекте недвижимости с кадастровым номером 18:28:000026:322 :

1.	—
----	---

#### 1. Сведения о характерных точках контура объекта недвижимости с кадастровым номером 18:28:000026:326

Система координат МСК-18							Зона № 2	
Обозначение характерных точек контура	Содержатся в Едином государственном реестре недвижимости			Определены в ходе выполнения комплексных кадастровых работ			Метод определения координат	Формулы, примененные для расчета средней квадратической погрешности определения координат характерных точек границ (M <sub>t</sub> ), с подставленными в такие формулы значениями и итоговые (вычисленные) значения M <sub>t</sub> , м
	Координаты, м		Радиус, м	Координаты, м		Радиус, м		
	X	Y	R	X	Y	R		
1	2	3	4	5	6	7	8	9
н1530	—	—	—	533173,40	2195616,46	—	Метод спутниковых геодезических измерений (определений)	$M_t = \text{SQRT}(M_1^2 + M_2^2) = \text{SQRT}(0,06^2 + 0,08^2) = 0,1 \text{ м}$
н1540	—	—	—	533170,87	2195622,56	—	Метод спутниковых геодезических измерений (определений)	$M_t = \text{SQRT}(M_1^2 + M_2^2) = \text{SQRT}(0,06^2 + 0,08^2) = 0,1 \text{ м}$
н1550	—	—	—	533164,22	2195619,80	—	Метод спутниковых геодезических измерений (определений)	$M_t = \text{SQRT}(M_1^2 + M_2^2) = \text{SQRT}(0,06^2 + 0,08^2) = 0,1 \text{ м}$
н1560	—	—	—	533166,75	2195613,70	—	Метод спутниковых геодезических измерений (определений)	$M_t = \text{SQRT}(M_1^2 + M_2^2) = \text{SQRT}(0,06^2 + 0,08^2) = 0,1 \text{ м}$
н1530	—	—	—	533173,40	2195616,46	—	Метод спутниковых	$M_t = \text{SQRT}(M_1^2 + M_2^2) = \text{SQRT}(0,06^2 + 0,08^2) = 0,1 \text{ м}$

## КАРТА-ПЛАН ТЕРРИТОРИИ

### Описание местоположения зданий, сооружений, объектов незавершенного строительства на земельном участке

							геодезических измерений (определений)
--	--	--	--	--	--	--	---------------------------------------

#### 2. Сведения о характеристиках объекта недвижимости с кадастровым номером 18:28:000026:326

№ п/п	Наименование характеристики	Значение характеристики
1	2	3
1.	Вид объекта недвижимости	здание
2.	Ранее присвоенный государственный учетный номер (инвентарный) здания, сооружения, объекта незавершенного строительства	—
3.	Кадастровый номер земельного участка (земельных участков), в границах которого (которых) расположены здание, сооружение, объект незавершенного строительства	18:28:000026:86
4.	Уникальный учетный номер кадастрового квартала, в границах которого расположены здание, сооружение, объект незавершенного строительства	18:28:000026
5.	Адрес здания, сооружения, объекта незавершенного строительства	—
5.1.	Сведения о местоположении здания, сооружения, объекта незавершенного строительства (при отсутствии адреса) в структурированном в соответствии с федеральной информационной адресной системой виде	Удмуртская Республика, г.Глазов, ул.Некрасова, д.39
5.2.	Дополнительные сведения о местоположении	—
6.	Иные сведения	—

#### 3. Пояснения к сведениям об объекте недвижимости с кадастровым номером 18:28:000026:326 :

1.	—
----	---

#### 1. Сведения о характерных точках контура объекта недвижимости с кадастровым номером 18:28:000026:328

Система координат МСК-18							Зона № 2	
Обозначение характерных точек контура	Содержатся в Едином государственном реестре недвижимости			Определены в ходе выполнения комплексных кадастровых работ			Метод определения координат	Формулы, примененные для расчета средней квадратической погрешности определения координат характерных точек границ (M <sub>t</sub> ), с подставленными в такие формулы значениями и итоговые (вычисленные) значения M <sub>t</sub> , м
	Координаты, м		Радиус, м	Координаты, м		Радиус, м		
	X	Y	R	X	Y	R		
1	2	3	4	5	6	7	8	9
н2270	—	—	—	532936,59	2195549,76	—	Метод спутниковых геодезических	$M_t = \text{SQRT}(M_1^2 + M_2^2) = \text{SQRT}(0,06^2 + 0,08^2) = 0,1 \text{ м}$

## КАРТА-ПЛАН ТЕРРИТОРИИ

### Описание местоположения зданий, сооружений, объектов незавершенного строительства на земельном участке

							измерений (определений)	
н2280	—	—	—	532935,00	2195555,43	—	Метод спутниковых геодезических измерений (определений)	$Mt = \text{SQRT}(M1^2+M2^2) = \text{SQRT}(0,06^2+0,08^2) = 0,1 \text{ м}$
н2290	—	—	—	532930,51	2195554,16	—	Метод спутниковых геодезических измерений (определений)	$Mt = \text{SQRT}(M1^2+M2^2) = \text{SQRT}(0,06^2+0,08^2) = 0,1 \text{ м}$
н2300	—	—	—	532932,10	2195548,50	—	Метод спутниковых геодезических измерений (определений)	$Mt = \text{SQRT}(M1^2+M2^2) = \text{SQRT}(0,06^2+0,08^2) = 0,1 \text{ м}$
н2270	—	—	—	532936,59	2195549,76	—	Метод спутниковых геодезических измерений (определений)	$Mt = \text{SQRT}(M1^2+M2^2) = \text{SQRT}(0,06^2+0,08^2) = 0,1 \text{ м}$

### 2. Сведения о характеристиках объекта недвижимости с кадастровым номером 18:28:000026:328

№ п/п	Наименование характеристики	Значение характеристики
1	2	3
1.	Вид объекта недвижимости	здание
2.	Ранее присвоенный государственный учетный номер (инвентарный) здания, сооружения, объекта незавершенного строительства	—
3.	Кадастровый номер земельного участка (земельных участков), в границах которого (которых) расположены здание, сооружение, объект незавершенного строительства	18:28:000026:124
4.	Уникальный учетный номер кадастрового квартала, в границах которого расположены здание, сооружение, объект незавершенного строительства	18:28:000026
5.	Адрес здания, сооружения, объекта незавершенного строительства	—
5.1.	Сведения о местоположении здания, сооружения, объекта незавершенного строительства (при отсутствии адреса) в структурированном в	Удмуртская Республика, г.Глазов, ул.Мопра, д.9

## КАРТА-ПЛАН ТЕРРИТОРИИ

### Описание местоположения зданий, сооружений, объектов незавершенного строительства на земельном участке

1	2	3
	соответствии с федеральной информационной адресной системой в виде	
5.2.	Дополнительные сведения о местоположении	—
6.	Иные сведения	—

### 3. Пояснения к сведениям об объекте недвижимости с кадастровым номером 18:28:000026:328 :

1.	—
----	---

### 1. Сведения о характерных точках контура объекта недвижимости с кадастровым номером 18:28:000026:333

Система координат МСК-18							Зона № 2	
Обозначение характерных точек контура	Содержатся в Едином государственном реестре недвижимости			Определены в ходе выполнения комплексных кадастровых работ			Метод определения координат	Формулы, примененные для расчета средней квадратической погрешности определения координат характерных точек границ (M <sub>t</sub> ), с подставленными в такие формулы значениями и итоговые (вычисленные) значения M <sub>t</sub> , м
	Координаты, м		Радиус, м	Координаты, м		Радиус, м		
	X	Y	R	X	Y	R		
1	2	3	4	5	6	7	8	9
н2310	—	—	—	532972,14	2195599,58	—	Метод спутниковых геодезических измерений (определений)	$M_t = \text{SQRT}(M_1^2 + M_2^2) = \text{SQRT}(0,06^2 + 0,08^2) = 0,1 \text{ м}$
н2320	—	—	—	532970,00	2195605,99	—	Метод спутниковых геодезических измерений (определений)	$M_t = \text{SQRT}(M_1^2 + M_2^2) = \text{SQRT}(0,06^2 + 0,08^2) = 0,1 \text{ м}$
н2330	—	—	—	532961,01	2195602,98	—	Метод спутниковых геодезических измерений (определений)	$M_t = \text{SQRT}(M_1^2 + M_2^2) = \text{SQRT}(0,06^2 + 0,08^2) = 0,1 \text{ м}$
н2340	—	—	—	532963,17	2195596,57	—	Метод спутниковых геодезических измерений (определений)	$M_t = \text{SQRT}(M_1^2 + M_2^2) = \text{SQRT}(0,06^2 + 0,08^2) = 0,1 \text{ м}$



## КАРТА-ПЛАН ТЕРРИТОРИИ

### Описание местоположения зданий, сооружений, объектов незавершенного строительства на земельном участке

н231О	—	—	—	532972,14	2195599,58	—	Метод спутниковых геодезических измерений (определений)	Mt = SQRT(M1^2+M2^2) = SQRT(0,06^2+0,08^2) = 0,1 м
-------	---	---	---	-----------	------------	---	---	--

#### 2. Сведения о характеристиках объекта недвижимости с кадастровым номером 18:28:000026:333

№ п/п	Наименование характеристики	Значение характеристики
1	2	3
1.	Вид объекта недвижимости	здание
2.	Ранее присвоенный государственный учетный номер (инвентарный) здания, сооружения, объекта незавершенного строительства	—
3.	Кадастровый номер земельного участка (земельных участков), в границах которого (которых) расположены здание, сооружение, объект незавершенного строительства	18:28:000026:127
4.	Уникальный учетный номер кадастрового квартала, в границах которого расположены здание, сооружение, объект незавершенного строительства	18:28:000026
5.	Адрес здания, сооружения, объекта незавершенного строительства	—
5.1.	Сведения о местоположении здания, сооружения, объекта незавершенного строительства (при отсутствии адреса) в структурированном в соответствии с федеральной информационной адресной системой виде	Удмуртская Республика, г.Глазов, ул.Мопра, д.4а
5.2.	Дополнительные сведения о местоположении	—
6.	Иные сведения	—

#### 3. Пояснения к сведениям об объекте недвижимости с кадастровым номером 18:28:000026:333 :

1.	—
----	---

#### 1. Сведения о характерных точках контура объекта недвижимости с кадастровым номером 18:28:000026:336

Система координат МСК-18							Зона № 2	
Обозначение характерных точек контура	Содержатся в Едином государственном реестре недвижимости			Определены в ходе выполнения комплексных кадастровых работ			Метод определения координат	Формулы, примененные для расчета средней квадратической погрешности определения координат характерных точек границ (M <sub>i</sub> ), с подставленными в такие формулы значениями и итоговые (вычисленные) значения M <sub>i</sub> , м
	Координаты, м		Радиус, м	Координаты, м		Радиус, м		
	X	Y	R	X	Y	R		
1	2	3	4	5	6	7	8	9
н133О	—	—	—	533012,09	2195574,54	—	Метод	Mt = SQRT(M1^2+M2^2) = SQRT(0,06^2+0,08^2) =

## КАРТА-ПЛАН ТЕРРИТОРИИ

### Описание местоположения зданий, сооружений, объектов незавершенного строительства на земельном участке

							спутниковых геодезических измерений (определений)	0,1 м
н1340	—	—	—	533009,94	2195580,59	—	Метод спутниковых геодезических измерений (определений)	$Mt = \sqrt{M1^2 + M2^2} = \sqrt{0,06^2 + 0,08^2} = 0,1 \text{ м}$
н1350	—	—	—	533004,71	2195578,73	—	Метод спутниковых геодезических измерений (определений)	$Mt = \sqrt{M1^2 + M2^2} = \sqrt{0,06^2 + 0,08^2} = 0,1 \text{ м}$
н1360	—	—	—	533006,86	2195572,68	—	Метод спутниковых геодезических измерений (определений)	$Mt = \sqrt{M1^2 + M2^2} = \sqrt{0,06^2 + 0,08^2} = 0,1 \text{ м}$
н1330	—	—	—	533012,09	2195574,54	—	Метод спутниковых геодезических измерений (определений)	$Mt = \sqrt{M1^2 + M2^2} = \sqrt{0,06^2 + 0,08^2} = 0,1 \text{ м}$

### 2. Сведения о характеристиках объекта недвижимости с кадастровым номером 18:28:000026:336

№ п/п	Наименование характеристики	Значение характеристики
1	2	3
1.	Вид объекта недвижимости	здание
2.	Ранее присвоенный государственный учетный номер (инвентарный) здания, сооружения, объекта незавершенного строительства	—
3.	Кадастровый номер земельного участка (земельных участков), в границах которого (которых) расположены здание, сооружение, объект незавершенного строительства	18:28:000026:77
4.	Уникальный учетный номер кадастрового квартала, в границах которого расположены здание, сооружение, объект незавершенного строительства	18:28:000026
5.	Адрес здания, сооружения, объекта незавершенного строительства	—

## КАРТА-ПЛАН ТЕРРИТОРИИ

### Описание местоположения зданий, сооружений, объектов незавершенного строительства на земельном участке

1	2	3
5.1.	Сведения о местоположении здания, сооружения, объекта незавершенного строительства (при отсутствии адреса) в структурированном в соответствии с федеральной информационной адресной системой виде	Удмуртская Республика, г. Глазов, ул. Некрасова, № 14
5.2.	Дополнительные сведения о местоположении	—
6.	Иные сведения	—

### 3. Пояснения к сведениям об объекте недвижимости с кадастровым номером 18:28:000026:336 :

1.	—
----	---

### 1. Сведения о характерных точках контура объекта недвижимости с кадастровым номером 18:28:000026:347

Система координат МСК-18							Зона № 2	
Обозначение характерных точек контура	Содержатся в Едином государственном реестре недвижимости			Определены в ходе выполнения комплексных кадастровых работ			Метод определения координат	Формулы, примененные для расчета средней квадратической погрешности определения координат характерных точек границ (M <sub>t</sub> ), с подставленными в такие формулы значениями и итоговые (вычисленные) значения M <sub>t</sub> , м
	Координаты, м		Радиус, м	Координаты, м		Радиус, м		
	X	Y	R	X	Y	R		
1	2	3	4	5	6	7	8	9
н2430	—	—	—	532978,51	2195563,39	—	Метод спутниковых геодезических измерений (определений)	$M_t = \text{SQRT}(M_1^2 + M_2^2) = \text{SQRT}(0,06^2 + 0,08^2) = 0,1 \text{ м}$
н2440	—	—	—	532976,52	2195568,93	—	Метод спутниковых геодезических измерений (определений)	$M_t = \text{SQRT}(M_1^2 + M_2^2) = \text{SQRT}(0,06^2 + 0,08^2) = 0,1 \text{ м}$
н2450	—	—	—	532971,25	2195567,05	—	Метод спутниковых геодезических измерений (определений)	$M_t = \text{SQRT}(M_1^2 + M_2^2) = \text{SQRT}(0,06^2 + 0,08^2) = 0,1 \text{ м}$
н2460	—	—	—	532973,22	2195561,49	—	Метод спутниковых геодезических измерений (определений)	$M_t = \text{SQRT}(M_1^2 + M_2^2) = \text{SQRT}(0,06^2 + 0,08^2) = 0,1 \text{ м}$



## КАРТА-ПЛАН ТЕРРИТОРИИ

### Описание местоположения зданий, сооружений, объектов незавершенного строительства на земельном участке

1	2	3	4	5	6	7	8	9
н170	—	—	—	532763,45	2195612,39	—	Метод спутниковых геодезических измерений (определений)	$Mt = \text{SQRT}(M1^2+M2^2) = \text{SQRT}(0,06^2+0,08^2) = 0,1 \text{ м}$
н180	—	—	—	532762,49	2195617,64	—	Метод спутниковых геодезических измерений (определений)	$Mt = \text{SQRT}(M1^2+M2^2) = \text{SQRT}(0,06^2+0,08^2) = 0,1 \text{ м}$
н190	—	—	—	532756,58	2195616,56	—	Метод спутниковых геодезических измерений (определений)	$Mt = \text{SQRT}(M1^2+M2^2) = \text{SQRT}(0,06^2+0,08^2) = 0,1 \text{ м}$
н200	—	—	—	532757,55	2195611,31	—	Метод спутниковых геодезических измерений (определений)	$Mt = \text{SQRT}(M1^2+M2^2) = \text{SQRT}(0,06^2+0,08^2) = 0,1 \text{ м}$
н170	—	—	—	532763,45	2195612,39	—	Метод спутниковых геодезических измерений (определений)	$Mt = \text{SQRT}(M1^2+M2^2) = \text{SQRT}(0,06^2+0,08^2) = 0,1 \text{ м}$

#### 2. Сведения о характеристиках объекта недвижимости с кадастровым номером 18:28:000026:353

№ п/п	Наименование характеристики	Значение характеристики
1	2	3
1.	Вид объекта недвижимости	здание
2.	Ранее присвоенный государственный учетный номер (инвентарный) здания, сооружения, объекта незавершенного строительства	—
3.	Кадастровый номер земельного участка (земельных участков), в границах которого (которых) расположены здание, сооружение, объект незавершенного строительства	18:28:000026:12
4.	Уникальный учетный номер кадастрового квартала, в границах которого	18:28:000026

## КАРТА-ПЛАН ТЕРРИТОРИИ

### Описание местоположения зданий, сооружений, объектов незавершенного строительства на земельном участке

1	2	3
	расположены здание, сооружение, объект незавершенного строительства	
5.	Адрес здания, сооружения, объекта незавершенного строительства	—
5.1.	Сведения о местоположении здания, сооружения, объекта незавершенного строительства (при отсутствии адреса) в структурированном в соответствии с федеральной информационной адресной системой виде	Удмуртская Республика, г. Глазов, ул. Вятская, № 36
5.2.	Дополнительные сведения о местоположении	—
6.	Иные сведения	—

### 3. Пояснения к сведениям об объекте недвижимости с кадастровым номером 18:28:000026:353 :

1.	—
----	---

### 1. Сведения о характерных точках контура объекта недвижимости с кадастровым номером 18:28:000026:355

Система координат МСК-18 Зона № 2

Обозначение характерных точек контура	Содержатся в Едином государственном реестре недвижимости			Определены в ходе выполнения комплексных кадастровых работ			Метод определения координат	Формулы, примененные для расчета средней квадратической погрешности определения координат характерных точек границ (M <sub>t</sub> ), с подставленными в такие формулы значениями и итоговые (вычисленные) значения M <sub>t</sub> , м
	Координаты, м		Радиус, м	Координаты, м		Радиус, м		
	X	Y	R	X	Y	R		
1	2	3	4	5	6	7	8	9
н1170	—	—	—	533161,12	2195607,30	—	Метод спутниковых геодезических измерений (определений)	$M_t = \text{SQRT}(M_1^2 + M_2^2) = \text{SQRT}(0,06^2 + 0,08^2) = 0,1 \text{ м}$
н1180	—	—	—	533157,18	2195616,60	—	Метод спутниковых геодезических измерений (определений)	$M_t = \text{SQRT}(M_1^2 + M_2^2) = \text{SQRT}(0,06^2 + 0,08^2) = 0,1 \text{ м}$
н1190	—	—	—	533143,41	2195610,76	—	Метод спутниковых геодезических измерений (определений)	$M_t = \text{SQRT}(M_1^2 + M_2^2) = \text{SQRT}(0,06^2 + 0,08^2) = 0,1 \text{ м}$
н1200	—	—	—	533147,36	2195601,46	—	Метод	$M_t = \text{SQRT}(M_1^2 + M_2^2) = \text{SQRT}(0,06^2 + 0,08^2) =$

## КАРТА-ПЛАН ТЕРРИТОРИИ

### Описание местоположения зданий, сооружений, объектов незавершенного строительства на земельном участке

							спутниковых геодезических измерений (определений)	0,1 м
н1170	—	—	—	533161,12	2195607,30	—	Метод спутниковых геодезических измерений (определений)	$Mt = \text{SQRT}(M1^2 + M2^2) = \text{SQRT}(0,06^2 + 0,08^2) = 0,1 \text{ м}$

### 2. Сведения о характеристиках объекта недвижимости с кадастровым номером 18:28:000026:355

№ п/п	Наименование характеристики	Значение характеристики
1	2	3
1.	Вид объекта недвижимости	здание
2.	Ранее присвоенный государственный учетный номер (инвентарный) здания, сооружения, объекта незавершенного строительства	—
3.	Кадастровый номер земельного участка (земельных участков), в границах которого (которых) расположены здание, сооружение, объект незавершенного строительства	18:28:000026:60
4.	Уникальный учетный номер кадастрового квартала, в границах которого расположены здание, сооружение, объект незавершенного строительства	18:28:000026
5.	Адрес здания, сооружения, объекта незавершенного строительства	—
5.1.	Сведения о местоположении здания, сооружения, объекта незавершенного строительства (при отсутствии адреса) в структурированном в соответствии с федеральной информационной адресной системой виде	Удмуртская Республика, г. Глазов, ул. Некрасова, д. 39а
5.2.	Дополнительные сведения о местоположении	—
6.	Иные сведения	—

### 3. Пояснения к сведениям об объекте недвижимости с кадастровым номером 18:28:000026:355 :

1.	—
----	---

### 1. Сведения о характерных точках контура объекта недвижимости с кадастровым номером 18:28:000026:483

Система координат МСК-18	Зона № 2
--------------------------	----------

## КАРТА-ПЛАН ТЕРРИТОРИИ

### Описание местоположения зданий, сооружений, объектов незавершенного строительства на земельном участке

Обозначение характерных точек контура	Содержатся в Едином государственном реестре недвижимости			Определены в ходе выполнения комплексных кадастровых работ			Метод определения координат	Формулы, примененные для расчета средней квадратической погрешности определения координат характерных точек границ (M <sub>t</sub> ), с подставленными в такие формулы значениями и итоговые (вычисленные) значения M <sub>t</sub> , м
	Координаты, м		Радиус, м	Координаты, м		Радиус, м		
	X	Y	R	X	Y	R		
1	2	3	4	5	6	7	8	9
н1130	—	—	—	532816,55	2195676,58	—	Метод спутниковых геодезических измерений (определений)	$M_t = \text{SQRT}(M_1^2 + M_2^2) = \text{SQRT}(0,06^2 + 0,08^2) = 0,1 \text{ м}$
н1140	—	—	—	532814,74	2195681,54	—	Метод спутниковых геодезических измерений (определений)	$M_t = \text{SQRT}(M_1^2 + M_2^2) = \text{SQRT}(0,06^2 + 0,08^2) = 0,1 \text{ м}$
н1150	—	—	—	532806,71	2195678,62	—	Метод спутниковых геодезических измерений (определений)	$M_t = \text{SQRT}(M_1^2 + M_2^2) = \text{SQRT}(0,06^2 + 0,08^2) = 0,1 \text{ м}$
н1160	—	—	—	532808,52	2195673,66	—	Метод спутниковых геодезических измерений (определений)	$M_t = \text{SQRT}(M_1^2 + M_2^2) = \text{SQRT}(0,06^2 + 0,08^2) = 0,1 \text{ м}$
н1130	—	—	—	532816,55	2195676,58	—	Метод спутниковых геодезических измерений (определений)	$M_t = \text{SQRT}(M_1^2 + M_2^2) = \text{SQRT}(0,06^2 + 0,08^2) = 0,1 \text{ м}$

#### 2. Сведения о характеристиках объекта недвижимости с кадастровым номером 18:28:00026:483

№ п/п	Наименование характеристики	Значение характеристики
1	2	3
1.	Вид объекта недвижимости	здание



**КАРТА-ПЛАН ТЕРРИТОРИИ****Описание местоположения зданий, сооружений, объектов незавершенного строительства на земельном участке**

<b>1</b>	<b>2</b>	<b>3</b>
2.	Ранее присвоенный государственный учетный номер (инвентарный) здания, сооружения, объекта незавершенного строительства	—
3.	Кадастровый номер земельного участка (земельных участков), в границах которого (которых) расположены здание, сооружение, объект незавершенного строительства	18:28:000026:57
4.	Уникальный учетный номер кадастрового квартала, в границах которого расположены здание, сооружение, объект незавершенного строительства	18:28:000026
5.	Адрес здания, сооружения, объекта незавершенного строительства	Удмуртская респ., г. Глазов, ул. Береговая, д. 9
5.1.	Сведения о местоположении здания, сооружения, объекта незавершенного строительства (при отсутствии адреса) в структурированном в соответствии с федеральной информационной адресной системой виде	—
5.2.	Дополнительные сведения о местоположении	—
6.	Иные сведения	—
<b>3. Пояснения к сведениям об объекте недвижимости с кадастровым номером 18:28:000026:483 :</b>		
1.	—	

## КАРТА-ПЛАН ТЕРРИТОРИИ

**Сведения о зданиях, сооружениях, объектах незавершенного строительства, необходимые для исправления реестровых ошибок в сведениях об описании их местоположения**

**1. Сведения о характерных точках контура \_\_\_\_\_ здание \_\_\_\_\_ с кадастровым номером 18:28:000026:346**

вид объекта недвижимости (здание, сооружение, объект незавершенного строительства)

**Система координат МСК-18**

**Зона № 2**

Обозначение характерных точек контура	Содержатся в Едином государственном реестре недвижимости			Определены в ходе выполнения комплексных кадастровых работ			Метод определения координат	Формулы, примененные для расчета средней квадратической погрешности определения координат характерных точек границ (M <sub>t</sub> ), с подставленными в такие формулы значениями и итоговые (вычисленные) значения M <sub>t</sub> , м
	Координаты, м		Радиус, м	Координаты, м		Радиус, м		
	X	Y	R	X	Y	R		
1	2	3	4	5	6	7	8	9
н370	—	—	—	533176,90	2195551,26	—	Метод спутниковых геодезических измерений (определений)	$M_t = \text{SQRT}(M_1^2 + M_2^2) = \text{SQRT}(0,06^2 + 0,08^2) = 0,1 \text{ м}$
н380	—	—	—	533174,24	2195558,02	—	Метод спутниковых геодезических измерений (определений)	$M_t = \text{SQRT}(M_1^2 + M_2^2) = \text{SQRT}(0,06^2 + 0,08^2) = 0,1 \text{ м}$
н390	—	—	—	533168,32	2195555,69	—	Метод спутниковых геодезических измерений (определений)	$M_t = \text{SQRT}(M_1^2 + M_2^2) = \text{SQRT}(0,06^2 + 0,08^2) = 0,1 \text{ м}$
н400	—	—	—	533170,99	2195548,93	—	Метод спутниковых геодезических измерений (определений)	$M_t = \text{SQRT}(M_1^2 + M_2^2) = \text{SQRT}(0,06^2 + 0,08^2) = 0,1 \text{ м}$
н370	—	—	—	533176,90	2195551,26	—	Метод спутниковых геодезических измерений (определений)	$M_t = \text{SQRT}(M_1^2 + M_2^2) = \text{SQRT}(0,06^2 + 0,08^2) = 0,1 \text{ м}$
1	533171,18	2195549,47	—	—	—	—	—	—
2	533176,96	2195552,12	—	—	—	—	—	—

## КАРТА-ПЛАН ТЕРРИТОРИИ

**Сведения о зданиях, сооружениях, объектах незавершенного строительства, необходимые для исправления реестровых ошибок в сведениях об описании их местоположения**

3	533173,93	2195558,7 3	—	—	—	—	—	—
4	533168,15	2195556,0 8	—	—	—	—	—	—

### 2. Иные сведения об объекте недвижимости с кадастровым номером 18:28:000026:346

1. —

### 3. Пояснения к сведениям об объекте недвижимости с кадастровым номером 18:28:000026:346











1. —



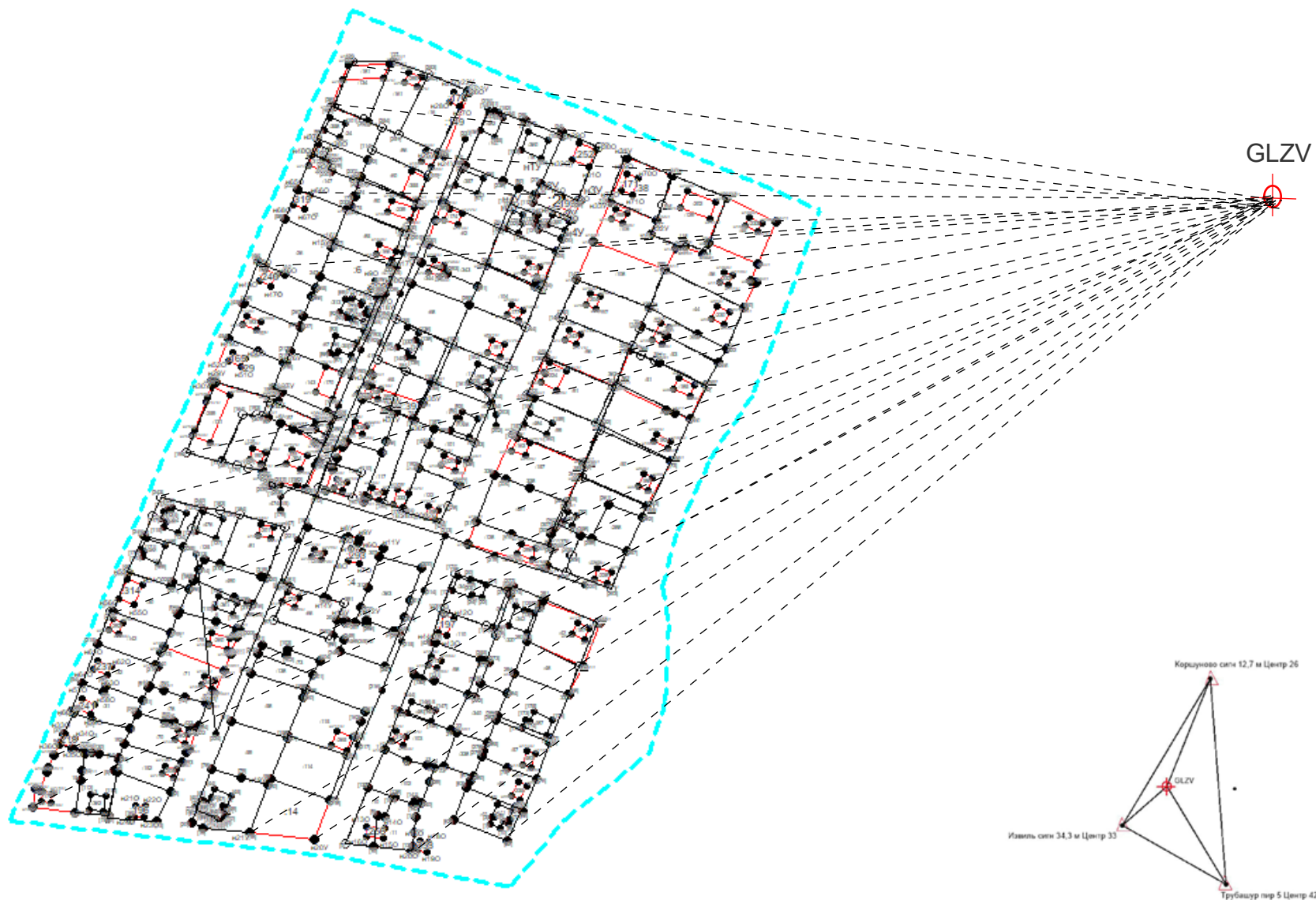
## КАРТА-ПЛАН ТЕРРИТОРИИ

### Схема границ земельных участков

#### Условные обозначения:

	– существующая часть границы земельного участка,
	– вновь образованная или уточненная часть границы земельного участка,
	– характерная точка границы земельного участка,
	– часть контура здания, сооружения, объекта незавершенного строительства, образованного проекцией существующего наземного конструктивного элемента здания, сооружения, объекта незавершенного строительства,
	– часть контура здания, сооружения, объекта незавершенного строительства, образованного проекцией вновь образованного наземного конструктивного элемента здания, сооружения, объекта незавершенного строительства,
	– часть контура здания, сооружения, объекта незавершенного строительства, образованного проекцией существующего надземного конструктивного элемента здания, сооружения, объекта незавершенного строительства,
	– часть контура здания, сооружения, объекта незавершенного строительства, образованного проекцией вновь образованного надземного конструктивного элемента здания, сооружения, объекта незавершенного строительства,
	– часть контура здания, сооружения, объекта незавершенного строительства, образованного проекцией существующего подземного конструктивного элемента здания, сооружения, объекта незавершенного строительства,
	– часть контура здания, сооружения, объекта незавершенного строительства, образованного проекцией вновь образованного подземного конструктивного элемента здания, сооружения, объекта незавершенного строительства,
	– характерная точка контура здания,

**КАРТА-ПЛАН ТЕРРИТОРИИ**  
**Схема геодезических построений**



















Условные обозначения приведены на отдельной странице в конце раздела.

## КАРТА-ПЛАН ТЕРРИТОРИИ

### Схема геодезических построений

#### Условные обозначения:

	– существующая часть границы земельного участка,
	– характерная точка границы земельного участка,
	– часть контура здания, сооружения, объекта незавершенного строительства, образованного проекцией существующего наземного конструктивного элемента здания, сооружения, объекта незавершенного строительства,
	– часть контура здания, сооружения, объекта незавершенного строительства, образованного проекцией существующего надземного конструктивного элемента здания, сооружения, объекта незавершенного строительства,
	– часть контура здания, сооружения, объекта незавершенного строительства, образованного проекцией существующего подземного конструктивного элемента здания, сооружения, объекта незавершенного строительства,
	– пункт государственной геодезической сети,
	– направления геодезических построений при создании съемочного обоснования,
	контур здания, сооружения, объекта незавершенного строительства, размеры которого не могут быть переданы в масштабе графической части

	– вновь образованная или уточненная часть границы земельного участка,
	– характерная точка контура здания,
	– часть контура здания, сооружения, объекта незавершенного строительства, образованного проекцией вновь образованного наземного конструктивного элемента здания, сооружения, объекта незавершенного строительства,
	– часть контура здания, сооружения, объекта незавершенного строительства, образованного проекцией вновь образованного надземного конструктивного элемента здания, сооружения, объекта незавершенного строительства,
	– часть контура здания, сооружения, объекта незавершенного строительства, образованного проекцией вновь образованного подземного конструктивного элемента здания, сооружения, объекта незавершенного строительства,
	– пункт опорной межевой сети,
	– направления геодезических построений при определении координат характерных точек границ земельного участка,
	контур сооружения, объекта незавершенного строительства, представляющий собой окружность, размеры которой не могут быть переданы в масштабе графической части